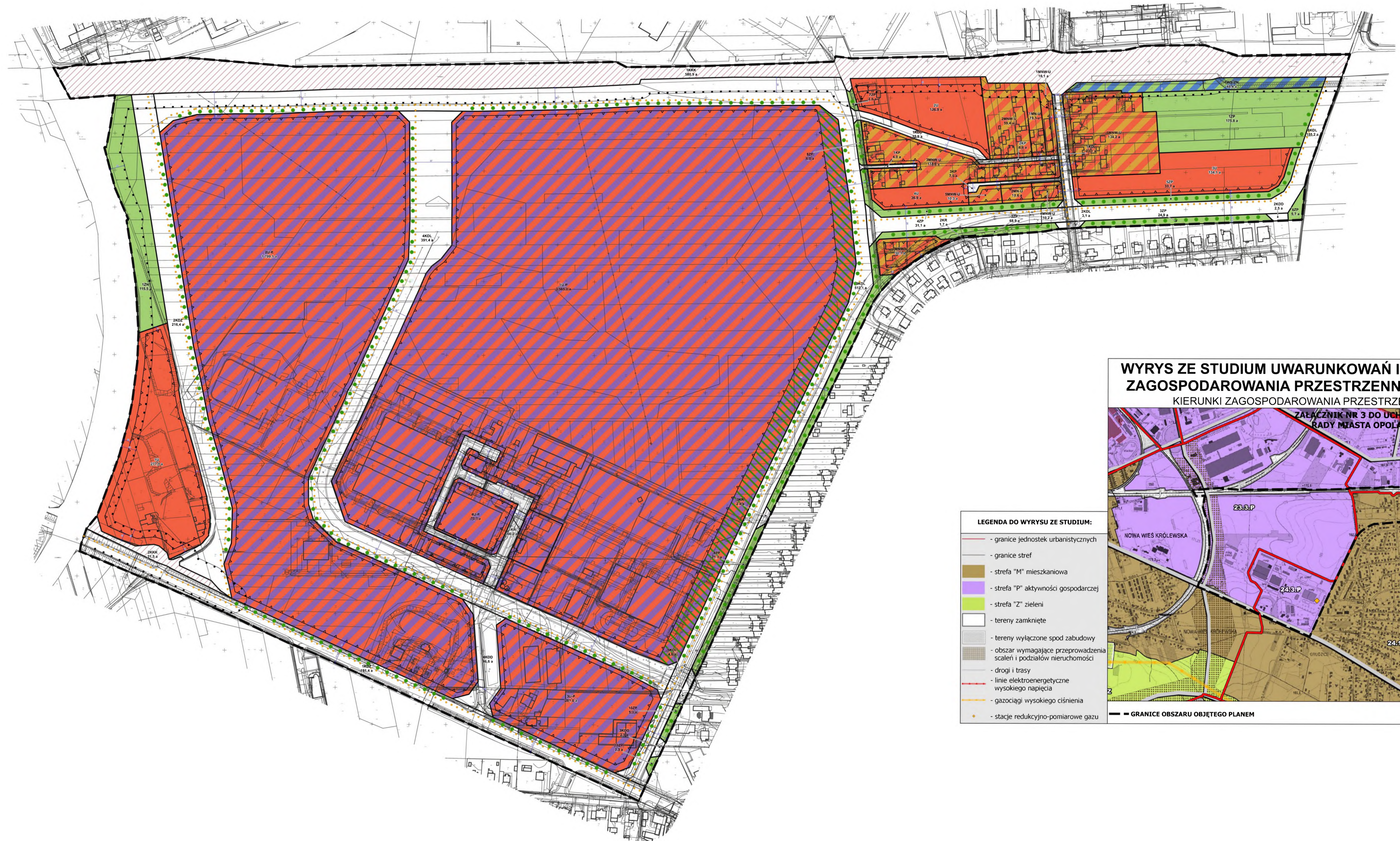


PROJEKT

MIEJSCOWY PLAN ZAGOSPODAROWANIA PRZESTRZENNEGO W REJONIE ULICY FIRMOWEJ W OPOLU

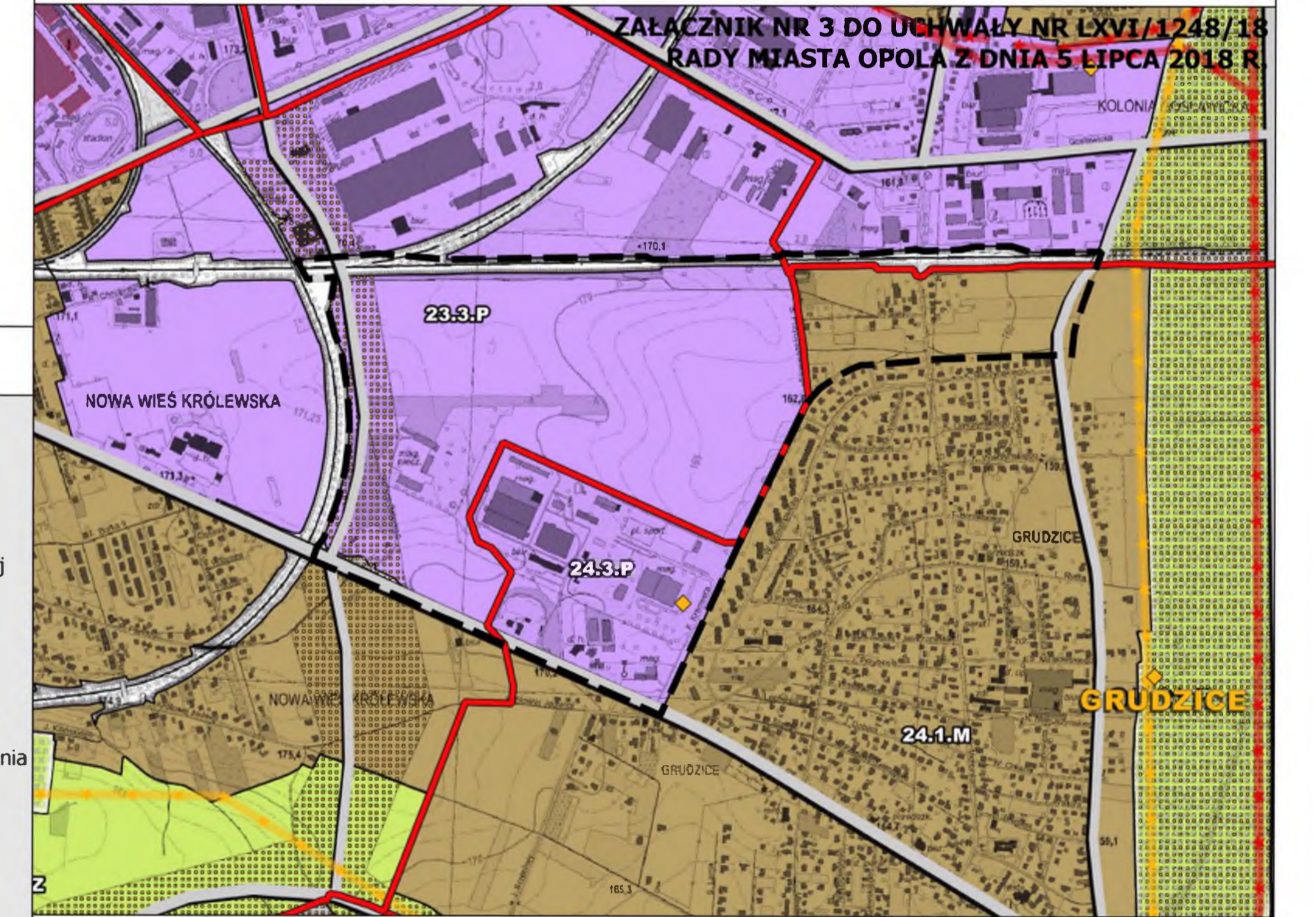
ZAŁĄCZNIK NR 1 DO UCHWAŁY NR .../.../... RADY MIASTA OPOLA Z DNIA ...



WYRYS ZE STUDIUM UWARUNKOWAŃ I KIERUNKÓW ZAGOSPODAROWANIA PRZESTRZENNEGO OPOLA

KIERUNKI ZAGOSPODAROWANIA PRZESTRZENNEGO

ZAŁĄCZNIK NR 3 DO UCHWAŁY NR LXVI/1248/18 RADY MIASTA OPOLA Z DNIA 5 LIPCA 2018 R.



- LEGENDA DO WYRYSU ZE STUDIUM:**
- granice jednostek urbanistycznych
 - granice stref
 - strefa "M" mieszkaniowa
 - strefa "P" aktywności gospodarczej
 - strefa "Z" zieleni
 - tereny zamknięte
 - tereny wyłączone spod zabudowy
 - obszar wymagające przeprowadzenia scalenia i podziałów nieruchomości
 - drogi i trasy
 - linie elektroenergetyczne wysokiego napięcia
 - gazociągi wysokiego ciśnienia
 - stacje redukcyjno-pomiarowe gazu

1:10 000

LEGENDA:

- GRANICE OBSZARU OBJĘTEGO PLANEM
- LINIE ROZGRANICZAJĄCE TERENY O RÓŻNYM PRZEZNACZENIU LUB RÓŻNYCH ZASADACH ZAGOSPODAROWANIA
- NIEPRZEKRACZALNE LINIE ZABUDOWY
- MN-U** TEREN ZABUDOWY MIESZKANIOWEJ JEDNORODZINNEJ LUB USŁUG
- MNW-U** TEREN ZABUDOWY MIESZKANIOWEJ JEDNORODZINNEJ WOLNOSTOJĄCEJ LUB USŁUG
- U** TEREN USŁUG

- U-P** TEREN USŁUG LUB PRODUKCJI
- KDZ** TEREN DROGI ZBIORCZEJ
- KDL** TEREN DROGI LOKALNEJ
- KDD** TEREN DROGI DOJAZDOWEJ
- KR** TEREN KOMUNIKACJI DROGOWEJ WEWNĘTRZNEJ
- KP** TEREN KOMUNIKACJI PIESZO-ROWEROWEJ

- KKK** TEREN KOMUNIKACJI KOLEJOWEJ
- WS-ZN** TEREN WÓD POWIERZCHNIOWYCH ŚRÓDLĄDOWYCH LUB ZIELENI NATURALNEJ
- ZN** TEREN ZIELENI NATURALNEJ
- ZP** TEREN ZIELENI URZĄDZONEJ
- USYTUOWANIE ZIELENI
- STREFA OGRANICZEŃ W ZAGOSPODAROWANIU OD OBSZARU KOLEJOWEGO ZGODNIE Z PRZEPISAMI ODREBNYMI W ZAKRESIE TRANSPORTU KOLEJOWEGO

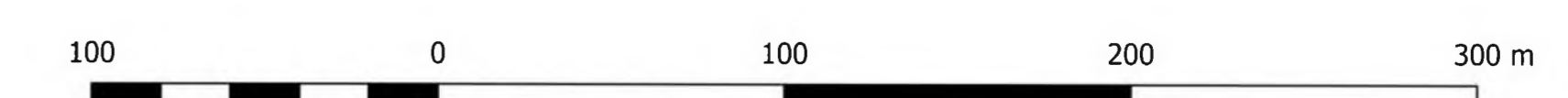
- SZPALERY DRZEW
- PROPONOWANY PRZEBIEG DRÓG ROWEROWYCH
- GRANICE TERENÓW ZAMKNIĘTYCH
- GRANICE DZIAŁEK GEODEZYJNYCH
- WYMIAROWANIE [m]

UKŁAD WSPÓLRZĘDNYCH PŁASKICH PROSTOKĄTNYCH PL-2000 STREFA 6 EPSG:2177
MAPA ZASADNICZA W POSTACI WEKTOROWEJ Z ZASOBU GEODEZYJNO-KARTOGRAFICZNEGO
STAROSTWA POWIATOWEGO W OPOLU
LICENCJA NR GIK.6642.2.57.2023_1661_P Z DNIA 16 PAŹDZIERNIKA 2023 R.

URZĄD MIASTA OPOLA - Biuro Urbanistyczne

MIEJSCOWY PLAN ZAGOSPODAROWANIA PRZESTRZENNEGO
W REJONIE ULICY FIRMOWEJ W OPOLU

SKALA: 1:2 000 PAŹDZIERNIK 2024 R.



45-018 Opole, pl. Wolności 7/8, tel./fax: (077) 45 11 924