

Projekt

z dnia

UCHWAŁA NR ... / ... / ... RADY MIASTA OPOLA

z dnia 19 grudnia 2024 r.

w sprawie uchwalenia miejscowego planu zagospodarowania przestrzennego w rejonie ulic: Zielonogórskiej i Wschodniej w Opolu

Na podstawie art. 20 ust. 1 ustawy z dnia 27 marca 2003 r. o planowaniu i zagospodarowaniu przestrzennym (Dz. U. z 2024 r. poz. 1130) w związku z art. 67 ust. 3 pkt 2 i pkt 4 ustawy z dnia 7 lipca 2023 r. o zmianie ustawy o planowaniu i zagospodarowaniu przestrzennym oraz niektórych innych ustaw (Dz. U. z 2023 r. poz. 1688), zgodnie z art. 18 ust. 2 pkt 5 ustawy z dnia 8 marca 1990 r. o samorządzie gminnym (Dz. U. z 2024 r. poz. 1465, poz. 1572) oraz w związku z uchwałą Nr LXXVI/1321/23 Rady Miasta Opola z dnia 31 sierpnia 2023 r. w sprawie przystąpienia do sporządzenia miejscowego planu zagospodarowania przestrzennego w rejonie ulic: Zielonogórskiej i Wschodniej w Opolu, Rada Miasta Opola uchwala, co następuje:

Rozdział 1. Przepisy ogólne

§ 1. 1. Uchwala się miejscowy plan zagospodarowania przestrzennego w rejonie ulic: Zielonogórskiej i Wschodniej w Opolu, zwany dalej planem, po stwierdzeniu przez Radę Miasta Opola, iż nie narusza on ustaleń Studium uwarunkowań i kierunków zagospodarowania przestrzennego miasta Opola, uchwalonego przez Radę Miasta Opola uchwałą Nr LXVI/1248/18 z dnia 5 lipca 2018 r.

2. Integralną częścią uchwały są:

- 1) rysunek planu, stanowiący załącznik nr 1;
- 2) rozstrzygnięcie w sprawie sposobu realizacji i zasad finansowania inwestycji z zakresu infrastruktury technicznej, które należą do zadań własnych gminy, stanowiące załącznik nr 2;
- 3) rozstrzygnięcie w sprawie sposobu rozpatrzenia uwag do projektu miejscowego planu zagospodarowania przestrzennego, stanowiące załącznik nr 3;
- 4) dane przestrzenne, stanowiące załącznik nr 4.

3. Ustalenia obejmujące obowiązkowy przedmiot planu ujęte są w postaci:

- 1) przepisów ogólnych określających zakres spraw regulowanych uchwałą i zawierających objaśnienia użytych terminów i pojęć;
- 2) przepisów szczegółowych, zawartych w kartach terenów, odnoszących się do poszczególnych terenów wyznaczonych na obszarze objętym granicami planu.

4. Ustalenia określone w ust. 3 obowiązują łącznie.

5. Zakres spraw regulowanych uchwałą dotyczy ustaleń art. 15 ustawy z dnia 27 marca 2003 r. o planowaniu i zagospodarowaniu przestrzennym.

§ 2. Granice obszaru objętego planem określa załącznik nr 1 stanowiący rysunek planu.

§ 3. Ilekroć w uchwale jest mowa o:

- 1) **uchwale** – należy przez to rozumieć niniejszą uchwałę Rady Miasta Opola;
- 2) **planie** – należy przez to rozumieć przepisy zawarte w niniejszej uchwale wraz z rysunkiem planu;
- 3) **rysunku planu** – należy przez to rozumieć rysunek planu na mapie w skali 1:2000, stanowiący załącznik nr 1 do uchwały;
- 4) **karcie terenu** – należy przez to rozumieć zapis ustaleń przepisów szczegółowych dla poszczególnych terenów wyznaczonych na obszarze objętym granicami planu, ujętych w formie tabeli;
- 5) **terenie** – należy przez to rozumieć obszar, wyznaczony na rysunku planu liniami rozgraniczającymi, oznaczony symbolem, na którym obowiązują odpowiednie ustalenia;
- 6) **przeznaczeniu terenu podstawowym** – należy przez to rozumieć kategorie przeznaczenia lub grupy tych kategorii, które dominują na danym terenie, jednocześnie w granicach terenu i na poszczególnych działkach;
- 7) **przeznaczeniu terenu uzupełniającym** – należy przez to rozumieć przeznaczenie terenu, które może uzupełniać lub wzbogacać przeznaczenie podstawowe, jednocześnie w granicach terenu i na poszczególnych działkach, w sposób określony w ustaleniach;
- 8) **nieprzekraczalnej linii zabudowy** – należy przez to rozumieć linię, ograniczającą część terenu, na którym dopuszcza się wznoszenie nadziemnych części budynków, wiat oraz obiektów budowlanych niepołączonych trwale z gruntem, wydzielonych z przestrzeni za pomocą przegród budowlanych, posiadających fundamenty i dach;
- 9) **dachu płaskim** – należy przez to rozumieć dach o kącie nachylenia połaci dachowych od 0° do 12°;
- 10) **dachu stromym** – należy przez to rozumieć dach o kącie nachylenia połaci dachowych ponad 12°;
- 11) **miejscach postojowych (m.p.)** – należy przez to rozumieć miejsca postojowe dla samochodów osobowych, w tym wymagane miejsca przeznaczone na parkowanie pojazdów zaopatrzonych w kartę parkingową;
- 12) **szpalerze drzew** – należy przez to rozumieć rząd lub dwa rzędy drzew.

§ 4. 1. Na rysunku planu, w granicach opracowania planu obowiązującymi ustaleniami są:

- 1) granice obszaru objętego miejscowym planem zagospodarowania przestrzennego;
- 2) linie rozgraniczające tereny o różnym przeznaczeniu lub różnych zasadach zagospodarowania;
- 3) oznaczenia przeznaczenia terenów;
- 4) nieprzekraczalne linie zabudowy;
- 5) odległość 20m od osi napowietrznych linii elektroenergetycznych wysokiego napięcia 110kV.

2. Niewymienione w ust. 1, pozostałe elementy rysunku w granicach opracowania planu, mają charakter informacyjny.

3. Elementy rysunku wykraczające poza granice planu mają charakter informacyjny.

Rozdział 2. Przepisy szczegółowe

§ 5. Uchwała się następujące karty terenów do planu:

1. KARTA TERENU NR 001

1) SYMBOL I NR TERENU:	1MW;
2) POWIERZCHNIA TERENU:	98,0 a;
3) PRZEZNACZENIE TERENU:	
a) podstawowe:	teren zabudowy mieszkaniowej wielorodzinnej,
b) uzupełniające:	nie ustala się;
4) ZASADY KSZTAŁTOWANIA ZABUDOWY ORAZ WSKAŹNIKI ZAGOSPODAROWANIA TERENU:	
a) wskaźniki wykorzystania terenu:	- nadziemna intensywność zabudowy od 0,8 do 1,5, - maksymalna intensywność zabudowy 2,0, - maksymalny udział powierzchni zabudowy 35%, - minimalny udział powierzchni biologicznie czynnej 40% z zastrzeżeniem tiret piąte i szóste, - do bilansowania minimalnego udziału powierzchni biologicznie czynnej dopuszcza się 20% udziału powierzchni biologicznie czynnej położonej na tarasach, dachach, stropodachach, - nie dopuszcza się bilansowania powierzchni biologicznie czynnej na miejscach postojowych, dojeżdżaniach lub dojazdach,
b) linie zabudowy:	nieprzekraczalne zgodnie z rysunkiem planu,
c) parametry zabudowy:	- maksymalna wysokość budynków do 21m, - maksymalna wysokość budowli do 7m z wyjątkiem latarni, - liczba kondygnacji nadziemnych budynków do 6,
d) dachy:	płaskie;
5) ZASADY OCHRONY ŚRODOWISKA, PRZYRODY ORAZ OCHRONY I KSZTAŁTOWANIA KRAJOBRAZU:	
a) ochrona na podstawie przepisów odrębnych,	
b) dopuszczalny poziom hałasu dla „terenów zabudowy mieszkaniowej wielorodzinnej i zamieszkania zbiorowego” zgodnie z przepisami odrębnymi;	
6) ZASADY OCHRONY DZIEDZICTWA KULTUROWEGO I ZABYTKÓW, W TYM KRAJOBRAZÓW KULTUROWYCH ORAZ DÓBR KULTURY WSPÓŁCZESNEJ:	
nie ustala się;	
7) GRANICE I SPOSOBY ZAGOSPODAROWANIA TERENÓW LUB OBIEKTÓW PODLEGAJĄCYCH OCHRONIE, NA PODSTAWIE ODREBNYCH PRZEPISÓW:	
a) tereny górnicze:	nie ustala się,
b) obszary szczególnego zagrożenia powodzią:	nie ustala się,
c) obszary osuwania się mas ziemnych:	nie ustala się,
d) krajobrazy priorytetowe określone w audycie krajobrazowym oraz w planach zagospodarowania przestrzennego województwa:	nie ustala się,
e) pozostałe tereny i obiekty:	nie ustala się;
8) ZASADY OCHRONY I KSZTAŁTOWANIA ŁADU PRZESTRZENNEGO:	
a) ustalenia kompozycyjno-estetyczne:	nie ustala się,
b) ustalenia dla tymczasowych obiektów usługowych:	zakaz lokalizacji,
c) wolnostojące budynki gospodarcze i garażowe:	zakaz lokalizacji z wyjątkiem garaży podziemnych,
d) zieleń	minimum 20% powierzchni działki,
e) nadziemne części urządzeń technicznych:	- wysokość do 3,5m z wyjątkiem latarni, - dostosowanie pod względem kolorystyki i formy do zabudowy, na której zostały zamontowane, - przysłonięcie ich osłoną lub zielenią;
9) ZASADY MODERNIZACJI, ROZBUDOWY I BUDOWY SYSTEMÓW KOMUNIKACJI:	
a) wskaźnik miejsc postojowych (m.p.):	minimum 1,5 m.p. na lokal mieszkalny,
b) realizacja miejsc postojowych:	- co najmniej 50% m.p. w garażach podziemnych wbudowanych w budynki mieszkalne, - na parkingach wyznaczonych na terenach lub zagłębionych pod ziemią,
c) dostępność komunikacyjna:	od terenu 1KDL bezpośrednio lub przez teren IZP oraz ul. Pomorskiej poza granicami planu;
10) ZASADY MODERNIZACJI, ROZBUDOWY I BUDOWY SYSTEMÓW INFRASTRUKTURY TECHNICZNEJ:	
a) budowa i przebudowa sieci i urządzeń zgodnie z przepisami odrębnymi,	
b) sytuowanie liniowych elementów sieci pod ziemią,	
c) zaopatrzenie w wodę:	- z miejskiej sieci wodociągowej po niezbędnej rozbudowie, - wykonanie nowych odcinków sieci wodociągowej o przekrojach zabezpieczających potrzeby przeciwpożarowe i wyposażonych w hydranty zewnętrzne, - zakaz budowy obiektów budowlanych i nasadzeń drzew uniemożliwiających dostęp do przebiegającej infrastruktury,
d) odprowadzenie ścieków bytowych, komunalnych i przemysłowych:	- poprzez rozdzielczą kanalizację sanitarną do istniejącego układu miejskiej kanalizacji sanitarnej, po niezbędnej jej rozbudowie, - zakaz odprowadzania ścieków do gruntu oraz wód powierzchniowych i

	gruntowych, - zakaz budowy obiektów budowlanych i nasadzeń drzew uniemożliwiających dostęp do przebiegającej infrastruktury,
e) odprowadzenie wód opadowych:	- zagospodarowanie wód opadowych i roztopowych na własnym terenie z wykorzystaniem systemów retencyjno-rozsączających, - poprzez system rozdzielczej kanalizacji deszczowej powiązany z istniejącym miejskim układem kanalizacji deszczowej lub systemem rowów melioracyjnych poprzez systemy retencyjne na własnym terenie,
f) zaopatrzenie w gaz:	z istniejącej infrastruktury gazowej, w oparciu o gazociągi niskiego i średniego ciśnienia,
g) zaopatrzenie w energię ciepłą:	- z miejskiego systemu ciepłowniczego, po niezbędnej jego rozbudowie, - dopuszcza się ogrzewanie obiektów z niepowodujących ponadnormatywnego zanieczyszczenia powietrza indywidualnych i lokalnych źródeł ciepła, w tym z wykorzystaniem źródeł energii odnawialnej, - zakaz budowy obiektów budowlanych i sadzenia drzew uniemożliwiających dostęp do przebiegającej infrastruktury,
h) zaopatrzenie w energię elektryczną:	z istniejących i planowanych elementów systemu elektroenergetycznego,
i) zapewnienie telekomunikacji:	z istniejących i planowanych elementów infrastruktury telekomunikacyjnej,
j) gospodarka odpadami:	zgodnie z przepisami odrębnymi;
11) ZASADY I WARUNKI SCALANIA I PODZIAŁU NIERUCHOMOŚCI:	
a) szerokość frontu działki od strony terenu IKDL minimum 25m,	
b) powierzchnia działki minimum 40a,	
c) kąt położenia granic działek w stosunku do pasa drogowego usytuowanego na terenie IKDL od 85° do 95°;	
12) SPOSÓB I TERMIN TYMCZASOWEGO ZAGOSPODAROWANIA, URZĄDZANIA I UŻYTKOWANIA TERENÓW:	
nie ustala się;	
13) STAWKA PROCENTOWA, NA PODSTAWIE KTÓREJ USTALA SIĘ OPŁATĘ, O KTÓREJ MOWA W ART. 36 UST. 4 USTAWY Z DNIA 27 MARCA 2003 R. O PLANOWANIU I ZAGOSPODAROWANIU PRZESTRZENNYM:	
30%;	
14) SZCZEGÓLNE WARUNKI ZAGOSPODAROWANIA TERENÓW ORAZ OGRANICZENIA W ICH UŻYTKOWANIU:	
nie ustala się.	

2. KARTA TERENU NR 002

1) SYMBOL I NR TERENU:	1UB;
2) POWIERZCHNIA TERENU:	113,5 a;
3) PRZEZNACZENIE TERENU:	
a) podstawowe:	teren usług bezpieczeństwa i porządku publicznego,
b) uzupełniające:	teren produkcji energii;
4) ZASADY KSZTAŁTOWANIA ZABUDOWY ORAZ WSKAŹNIKI ZAGOSPODAROWANIA TERENU:	
a) wskaźniki wykorzystania terenu:	- nadziemna intensywność zabudowy od 0,1 do 1,0, - maksymalna intensywność zabudowy 1,5, - maksymalny udział powierzchni zabudowy 35%, - minimalny udział powierzchni biologicznie czynnej 25% z zastrzeżeniem tiret piąte i szóste, - do bilansowania minimalnego udziału powierzchni biologicznie czynnej dopuszcza się 10% udziału powierzchni biologicznie czynnej położonej na tarasach, dachach, stropodachach, - nie dopuszcza się bilansowania powierzchni biologicznie czynnej na miejscach postojowych, dojazdach lub dojazdach,
b) linie zabudowy:	nieprzekraczalne zgodnie z rysunkiem planu,
c) parametry zabudowy:	- maksymalna wysokość budynków 15m, - maksymalna wysokość budowli 35m, - liczba kondygnacji nadziemnych budynków do 4,
d) dachy:	płaskie;
5) ZASADY OCHRONY ŚRODOWISKA, PRZYRODY ORAZ OCHRONY I KSZTAŁTOWANIA KRAJOBRAZU:	
ochrona na podstawie przepisów odrębnych;	
6) ZASADY OCHRONY DZIEDZICTWA KULTUROWEGO I ZABYTKÓW, W TYM KRAJOBRAZÓW KULTUROWYCH ORAZ DÓBR KULTURY WSPÓŁCZESNEJ:	
nie ustala się;	
7) GRANICE I SPOSOBY ZAGOSPODAROWANIA TERENÓW LUB OBIEKTÓW PODLEGAJĄCYCH OCHRONIE, NA PODSTAWIE ODRĘBNYCH PRZEPISÓW:	
a) tereny górnicze:	nie ustala się,
b) obszary szczególnego zagrożenia powodzią:	nie ustala się,
c) obszary osuwania się mas ziemnych:	nie ustala się,
d) krajobrazy priorytetowe określone w audycie krajobrazowym oraz w planach zagospodarowania przestrzennego województwa:	nie ustala się,
e) pozostałe tereny i obiekty:	nie ustala się;
8) ZASADY OCHRONY I KSZTAŁTOWANIA ŁADU PRZESTRZENNEGO:	
a) ustalenia kompozycyjno-estetyczne:	nie ustala się,
b) ustalenia dla tymczasowych obiektów usługowych:	nie ustala się,
c) wolnostojące budynki gospodarcze i garażowe:	nie ustala się,
d) zieleni	minimum 20% powierzchni działki,

e) nadziemne części urządzeń technicznych:	- wysokość do 7m z wyjątkiem latarni, - przysłonięcie ich osłoną lub zielenią;
9) ZASADY MODERNIZACJI, ROZBUDOWY I BUDOWY SYSTEMÓW KOMUNIKACJI:	
a) wskaźnik miejsc postojowych (m.p.):	minimum 20 m.p. na 1000 m ² powierzchni użytkowej,
b) realizacja miejsc postojowych:	- na parkingach wyznaczonych na terenach lub zagłębionych pod ziemią, - w garażach przybudowanych lub wbudowanych w budynki, - w garażach wolnostojących,
c) dostępność komunikacyjna:	od terenu 2KDL oraz od ul. Zielonogórskiej poza granicami planu;
10) ZASADY MODERNIZACJI, ROZBUDOWY I BUDOWY SYSTEMÓW INFRASTRUKTURY TECHNICZNEJ:	
a) budowa i przebudowa sieci i urządzeń zgodnie z przepisami odrębnymi,	
b) sytuowanie liniowych elementów sieci pod ziemią,	
c) zaopatrzenie w wodę:	- z miejskiej sieci wodociągowej po niezbędnej rozbudowie, - wykonanie nowych odcinków sieci wodociągowej o przekrojach zabezpieczających potrzeby przeciwpożarowe i wyposażonych w hydranty zewnętrzne, - zakaz budowy obiektów budowlanych i nasadzeń drzew uniemożliwiających dostęp do przebiegającej infrastruktury,
d) odprowadzenie ścieków bytowych, komunalnych i przemysłowych:	- poprzez rozdzielczą kanalizację sanitarną do istniejącego układu miejskiej kanalizacji sanitarnej, po niezbędnej jej rozbudowie, - zakaz odprowadzania ścieków do gruntu oraz wód powierzchniowych i gruntowych, - zakaz budowy obiektów budowlanych i nasadzeń drzew uniemożliwiających dostęp do przebiegającej infrastruktury,
e) odprowadzenie wód opadowych:	- zagospodarowanie wód opadowych i roztopowych na własnym terenie z wykorzystaniem systemów retencyjno-rozsączających, - poprzez system rozdzielczej kanalizacji deszczowej powiązany z istniejącym miejskim układem kanalizacji deszczowej lub systemem rowów melioracyjnych poprzez systemy retencyjne na własnym terenie,
f) zaopatrzenie w gaz:	z istniejącej infrastruktury gazowej, w oparciu o gazociągi niskiego i średniego ciśnienia,
g) zaopatrzenie w energię cieplną:	- z miejskiego systemu ciepłowniczego, po niezbędnej jego rozbudowie, - dopuszcza się ogrzewanie obiektów z niepowodujących ponadnormatywnego zanieczyszczenia powietrza indywidualnych i lokalnych źródeł ciepła, w tym z wykorzystaniem źródeł energii odnawialnej, - zakaz budowy obiektów budowlanych i sadzenia drzew uniemożliwiających dostęp do przebiegającej infrastruktury,
h) zaopatrzenie w energię elektryczną:	z istniejących i planowanych elementów systemu elektroenergetycznego,
i) zapewnienie telekomunikacji:	z istniejących i planowanych elementów infrastruktury telekomunikacyjnej,
j) gospodarka odpadami:	zgodnie z przepisami odrębnymi;
11) ZASADY I WARUNKI SCALANIA I PODZIAŁU NIERUCHOMOŚCI:	
a) szerokość frontu działki od strony terenu 2KDL i ul. Zielonogórskiej poza granicami planu minimum 30m,	
b) powierzchnia działki minimum 30a,	
c) kąt położenia granic działek w stosunku do pasa drogowego usytuowanego na terenie 2KDL i ul. Zielonogórskiej poza granicami planu od 85° do 95°;	
12) SPOSÓB I TERMIN TYMCZASOWEGO ZAGOSPODAROWANIA, URZĄDZANIA I UŻYTKOWANIA TERENÓW:	
nie ustala się;	
13) STAWKA PROCENTOWA, NA PODSTAWIE KTÓREJ USTALA SIĘ OPŁATĘ, O KTÓREJ MOWA W ART. 36 UST. 4 USTAWY Z DNIA 27 MARCA 2003 R. O PLANOWANIU I ZAGOSPODAROWANIU PRZESTRZENNYM:	
30%;	
14) SZCZEGÓLNE WARUNKI ZAGOSPODAROWANIA TERENÓW ORAZ OGRANICZENIA W ICH UŻYTKOWANIU:	
nie ustala się.	

3. KARTA TERENU NR 003

1) SYMBOL I NR TERENU:	1U-P;
2) POWIERZCHNIA TERENU:	161,1 a;
3) PRZEZNACZENIE TERENU:	
a) podstawowe:	- teren produkcji energii, - teren składów i magazynów, - teren usług z wyłączeniem usług handlu wielkopowierzchniowego,
b) uzupełniające:	nie ustala się;
4) ZASADY KSZTAŁTOWANIA ZABUDOWY ORAZ WSKAŹNIKI ZAGOSPODAROWANIA TERENU:	
a) wskaźniki wykorzystania terenu:	- nadziemna intensywność zabudowy od 0,0 do 2,0, - maksymalna intensywność zabudowy 3,6, - maksymalny udział powierzchni zabudowy 40%, - minimalny udział powierzchni biologicznie czynnej 20% z zastrzeżeniem tiret piąte i szóste, - do bilansowania minimalnego udziału powierzchni biologicznie czynnej dopuszcza się 10% udziału powierzchni biologicznie czynnej położonej na tarasach, dachach, stropodachach, - nie dopuszcza się bilansowania powierzchni biologicznie czynnej na miejscach postojowych, dojazdach lub dojazdach,
b) linie zabudowy:	nieprzekraczalne zgodnie z rysunkiem planu,

c) parametry zabudowy:	- maksymalna wysokość budynków 20m, - maksymalna wysokość budowli 35m, - liczba kondygnacji nadziemnych budynków do 5,
d) dachy:	dowolne;
5) ZASADY OCHRONY ŚRODOWISKA, PRZYRODY ORAZ OCHRONY I KSZTAŁTOWANIA KRAJOBRAZU:	
ochrona na podstawie przepisów odrębnych;	
6) ZASADY OCHRONY DZIEDZICTWA KULTUROWEGO I ZABYTKÓW, W TYM KRAJOBRAZÓW KULTUROWYCH ORAZ DÓBR KULTURY WSPÓŁCZESNEJ:	
nie ustala się;	
7) GRANICE I SPOSOBY ZAGOSPODAROWANIA TERENÓW LUB OBIEKTÓW PODLEGAJĄCYCH OCHRONIE, NA PODSTAWIE ODREBNYCH PRZEPISÓW:	
a) tereny górnicze:	nie ustala się;
b) obszary szczególnego zagrożenia powodzią:	nie ustala się;
c) obszary osuwania się mas ziemnych:	nie ustala się;
d) krajobrazy priorytetowe określone w audycie krajobrazowym oraz w planach zagospodarowania przestrzennego województwa:	nie ustala się;
e) pozostałe tereny i obiekty:	nie ustala się;
8) ZASADY OCHRONY I KSZTAŁTOWANIA ŁADU PRZESTRZENNEGO:	
a) ustalenia kompozycyjno-estetyczne:	nie ustala się;
b) ustalenia dla tymczasowych obiektów usługowych:	nie ustala się;
c) wolnostojące budynki gospodarcze i garażowe:	nie ustala się;
d) zielen	- minimum 20% powierzchni działki, - zakaz lokalizacji zieleni wysokiej w odległości 11m od osi napowietrznej linii elektroenergetycznej 110 kV,
e) nadziemne części urządzeń technicznych:	- wysokość do 7m z wyjątkiem latarni, - przysłonięcie ich osłoną lub zielenią;
9) ZASADY MODERNIZACJI, ROZBUDOWY I BUDOWY SYSTEMÓW KOMUNIKACJI:	
a) wskaźnik miejsc postojowych (m.p.) dla samochodów:	- minimum 1 m.p. na lokal użytkowy, - minimum 10 m.p. na 100 stanowisk pracy w obiektach obiektach handlu hurtowego, produkcyjnych, bazach, składach i magazynach, - minimum 20 m.p. na 100 miejsc noclegowych hoteli i budynków zakwaterowania turystycznego lub 15 m.p. na 100 miejsc konsumpcyjnych samodzielnych restauracji i barów, - minimum 20 m.p. na 1000 m ² powierzchni użytkowej budynków biurowych, - minimum 25 m.p. na 1000 m ² powierzchni sprzedaży detalicznej lub 15 m.p. na 100 miejsc konsumpcyjnych lub 18 m.p. na 1000 m ² powierzchni użytkowej budynków handlowo-usługowych, - minimum 20 m.p. na 1000 m ² powierzchni użytkowej budynków łączności, dworców i terminali, - minimum 25 m.p. na 100 miejsc użytkowych ogólnodostępnych obiektów kulturalnych, - minimum 10 m.p. na 1000 m ² powierzchni użytkowej budynków muzeów i bibliotek, - minimum 20 m.p. na 100 osób, 7 m.p. na 1 oddział (izbę lekcyjną) lub 25 m.p. na 100 zatrudnionych w budynkach szkół i instytucji badawczych, - minimum 15 m.p. na 1000 m ² powierzchni użytkowej budynków szpitali i zakładów opieki medycznej, - minimum 20 m.p. na 100 miejsc użytkowych obiektów sportu i rekreacji, - minimum 20 m.p. na 1000 m ² powierzchni użytkowej budynków niewymienionych powyżej,
b) wskaźnik miejsc postojowych (m.p.) dla rowerów:	- minimum 20 m.p. na 100 stanowisk pracy, - minimum 20 m.p. na 1000 m ² powierzchni użytkowej budynków usługowych,
c) realizacja miejsc postojowych:	- na parkingach wyznaczonych na terenach lub zagłębionych pod ziemią, - w garażach przybudowanych lub wbudowanych w budynki, - w garażach wolnostojących,
d) dostępność komunikacyjna:	od terenu 2KDL;
10) ZASADY MODERNIZACJI, ROZBUDOWY I BUDOWY SYSTEMÓW INFRASTRUKTURY TECHNICZNEJ:	
a) budowa i przebudowa sieci i urządzeń zgodnie z przepisami odrębnymi,	
b) sytuowanie liniowych elementów sieci pod ziemią z wyjątkiem napowietrznej linii elektroenergetycznej 110 kV,	
c) zaopatrzenie w wodę:	- z miejskiej sieci wodociągowej po niezbędnej rozbudowie, - wykonanie nowych odcinków sieci wodociągowej o przekrojach zabezpieczających potrzeby przeciwpożarowe i wyposażonych w hydranty zewnętrzne, - zakaz budowy obiektów budowlanych i nasadzeń drzew uniemożliwiających dostęp do przebiegającej infrastruktury,
d) odprowadzenie ścieków bytowych, komunalnych i przemysłowych:	- poprzez rozdzielczą kanalizację sanitarną do istniejącego układu miejskiej kanalizacji sanitarnej, po niezbędnej jej rozbudowie, - zakaz odprowadzania ścieków do gruntu oraz wód powierzchniowych i gruntowych, - zakaz budowy obiektów budowlanych i nasadzeń drzew uniemożliwiających dostęp do przebiegającej infrastruktury,
e) odprowadzenie wód opadowych:	- zagospodarowanie wód opadowych i roztopowych na własnym terenie z wykorzystaniem systemów retencyjno-rozsączających,

	- poprzez system rozdzielczej kanalizacji deszczowej powiązany z istniejącym miejskim układem kanalizacji deszczowej lub systemem rowów melioracyjnych poprzez systemy retencyjne na własnym terenie,
f) zaopatrzenie w gaz:	z istniejącej infrastruktury gazowej, w oparciu o gazociąg niskiego i średniego ciśnienia,
g) zaopatrzenie w energię ciepłą:	- z miejskiego systemu ciepłowniczego, po niezbędnej jego rozbudowie, - dopuszcza się ogrzewanie obiektów z niepowodujących ponadnormatywnego zanieczyszczenia powietrza indywidualnych i lokalnych źródeł ciepła, w tym z wykorzystaniem źródeł energii odnawialnej, - zakaz budowy obiektów budowlanych i sadzenia drzew uniemożliwiających dostęp do przebiegającej infrastruktury,
h) zaopatrzenie w energię elektryczną:	z istniejących i planowanych elementów systemu elektroenergetycznego,
i) zapewnienie telekomunikacji:	z istniejących i planowanych elementów infrastruktury telekomunikacyjnej,
j) gospodarka odpadami:	zgodnie z przepisami odrębnymi;
11) ZASADY I WARUNKI SCALANIA I PODZIAŁU NIERUCHOMOŚCI:	
a) szerokość frontu działki od strony terenu 2KDL i ul. Zielonogórskiej poza granicami planu minimum 30m,	
b) powierzchnia działki minimum 30a,	
c) kąt położenia granic działek w stosunku do pasa drogowego usytuowanego na terenie 2KDL od 80° do 100°;	
12) SPOSÓB I TERMIN TYMCZASOWEGO ZAGOSPODAROWANIA, URZĄDZANIA I UŻYTKOWANIA TERENÓW:	
nie ustala się;	
13) STAWKA PROCENTOWA, NA PODSTAWIE KTÓREJ USTALA SIĘ OPŁATĘ, O KTÓREJ MOWA W ART. 36 UST. 4 USTAWY Z DNIA 27 MARCA 2003 R. O PLANOWANIU I ZAGOSPODAROWANIU PRZESTRZENNYM:	
30%;	
14) SZCZEGÓLNE WARUNKI ZAGOSPODAROWANIA TERENÓW ORAZ OGRANICZENIA W ICH UŻYTKOWANIU:	
wzdłuż napowietrznych linii elektroenergetycznych 110 kV, w odległości 20m od osi linii po obu jej stronach obowiązują przepisy odrębne.	

4. KARTA TERENU NR 004

1) SYMBOL I NR TERENU:	2U-P;
2) POWIERZCHNIA TERENU:	723,9 a;
3) PRZEZNACZENIE TERENU:	
a) podstawowe:	- teren produkcji przemysłowej, - teren składów i magazynów, - teren usług z wyłączeniem usług handlu wielkopowierzchniowego,
b) uzupełniające:	teren produkcji energii;
4) ZASADY KSZTAŁTOWANIA ZABUDOWY ORAZ WSKAŹNIKI ZAGOSPODAROWANIA TERENU:	
a) wskaźniki wykorzystania terenu:	- nadziemna intensywność zabudowy od 0,0 do 2,0, - maksymalna intensywność zabudowy 3,6, - maksymalny udział powierzchni zabudowy 60%, - minimalny udział powierzchni biologicznie czynnej 20% z zastrzeżeniem tiret piąte i szóste, - do bilansowania minimalnego udziału powierzchni biologicznie czynnej dopuszcza się 10% udziału powierzchni biologicznie czynnej położonej na tarasach, dachach, stropodachach, - nie dopuszcza się bilansowania powierzchni biologicznie czynnej na miejscach postojowych, dojazdach lub dojściach,
b) linie zabudowy:	nieprzekraczalne zgodnie z rysunkiem planu,
c) parametry zabudowy:	- maksymalna wysokość budynków 20m, - maksymalna wysokość budowli 20m z wyjątkiem obiektów linii elektroenergetycznych 110 kV, - liczba kondygnacji nadziemnych budynków do 4,
d) dachy:	dowolne;
5) ZASADY OCHRONY ŚRODOWISKA, PRZYRODY ORAZ OCHRONY I KSZTAŁTOWANIA KRAJOBRAZU:	
ochrona na podstawie przepisów odrębnych;	
6) ZASADY OCHRONY DZIEDZICTWA KULTUROWEGO I ZABYTKÓW, W TYM KRAJOBRAZÓW KULTUROWYCH ORAZ DÓBR KULTURY WSPÓŁCZESNEJ:	
nie ustala się;	
7) GRANICE I SPOSOBY ZAGOSPODAROWANIA TERENÓW LUB OBIEKTÓW PODLEGAJĄCYCH OCHRONIE, NA PODSTAWIE ODREBNYCH PRZEPISÓW:	
a) tereny górnicze:	nie ustala się,
b) obszary szczególnego zagrożenia powodzią:	nie ustala się,
c) obszary osuwania się mas ziemnych:	nie ustala się,
d) krajobrazy priorytetowe określone w audycie krajobrazowym oraz w planach zagospodarowania przestrzennego województwa:	nie ustala się,
e) pozostałe tereny i obiekty:	nie ustala się;
8) ZASADY OCHRONY I KSZTAŁTOWANIA ŁADU PRZESTRZENNEGO:	
a) ustalenia kompozycyjno-estetyczne:	nie ustala się,
b) ustalenia dla tymczasowych obiektów usługowych:	nie ustala się,
c) wolnostojące budynki gospodarcze i garażowe:	nie ustala się,
d) zieleni	- minimum 20% powierzchni działki, - zakaz lokalizacji zieleni wysokiej w odległości 11m od osi napowietrznej linii

	elektroenergetycznej 110 kV,
e) nadziemne części urządzeń technicznych:	- wysokość do 7m z wyjątkiem latarni, - przysłonięcie ich osłoną lub zielenią;
9) ZASADY MODERNIZACJI, ROZBUDOWY I BUDOWY SYSTEMÓW KOMUNIKACJI:	
a) wskaźnik miejsc postojowych (m.p.) dla samochodów:	- minimum 1 m.p. na lokal użytkowy, - minimum 10 m.p. na 100 stanowisk pracy w obiektach handlu hurtowego, bazach, składach i magazynach, - minimum 20 m.p. na 100 miejsc noclegowych hoteli i budynków zakwaterowania turystycznego lub 15 m.p. na 100 miejsc konsumpcyjnych samodzielnych restauracji i barów, - minimum 20 m.p. na 1000 m ² powierzchni użytkowej budynków biurowych, - minimum 25 m.p. na 1000 m ² powierzchni sprzedaży detalicznej lub 15 m.p. na 100 miejsc konsumpcyjnych lub 18 m.p. na 1000 m ² powierzchni użytkowej budynków handlowo-usługowych, - minimum 20 m.p. na 1000 m ² powierzchni użytkowej budynków łączności, dworców i terminali, - minimum 25 m.p. na 100 miejsc użytkowych ogólnodostępnych obiektów kulturalnych, - minimum 10 m.p. na 1000 m ² powierzchni użytkowej budynków muzeów i bibliotek, - minimum 20 m.p. na 100 osób, 7 m.p. na 1 oddział (izbę lekcyjną) lub 25 m.p. na 100 zatrudnionych w budynkach szkół i instytucji badawczych, - minimum 15 m.p. na 1000 m ² powierzchni użytkowej budynków szpitali i zakładów opieki medycznej, - minimum 20 m.p. na 100 miejsc użytkowych obiektów sportu i rekreacji, - minimum 20 m.p. na 1000 m ² powierzchni użytkowej budynków niewymienionych powyżej,
b) wskaźnik miejsc postojowych (m.p.) dla rowerów:	- minimum 20 m.p. na 100 stanowisk pracy, - minimum 20 m.p. na 1000 m ² powierzchni użytkowej budynków usługowych,
c) realizacja miejsc postojowych:	- na parkingach wyznaczonych na terenach lub zagłębionych pod ziemią, - w garażach przybudowanych lub wbudowanych w budynki, - w garażach wolnostojących,
d) dostępność komunikacyjna:	od terenu 1KDL, 2KDL, 1KR oraz od ul. Zielonogórskiej i ul. Głogowskiej poza granicami planu;
10) ZASADY MODERNIZACJI, ROZBUDOWY I BUDOWY SYSTEMÓW INFRASTRUKTURY TECHNICZNEJ:	
a) budowa i przebudowa sieci i urządzeń zgodnie z przepisami odrębnymi,	
b) sytuowanie liniowych elementów sieci pod ziemią z wyjątkiem napowietrznej linii elektroenergetycznej 110 kV,	
c) zaopatrzenie w wodę:	- z miejskiej sieci wodociągowej po niezbędnej rozbudowie, - wykonanie nowych odcinków sieci wodociągowej o przekrojach zabezpieczających potrzeby przeciwpożarowe i wyposażonych w hydranty zewnętrzne, - zakaz budowy obiektów budowlanych i nasadzeń drzew uniemożliwiających dostęp do przebiegającej infrastruktury, - dopuszcza się zaopatrzenie w wodę z indywidualnych źródeł głębinowych z infrastruktury na własnym terenie,
d) odprowadzenie ścieków bytowych, komunalnych i przemysłowych:	- poprzez rozdzielczą kanalizację sanitarną do istniejącego układu miejskiej kanalizacji sanitarnej, po niezbędnej jej rozbudowie, - zakaz odprowadzania ścieków do gruntu oraz wód powierzchniowych i gruntowych, - zakaz budowy obiektów budowlanych i nasadzeń drzew uniemożliwiających dostęp do przebiegającej infrastruktury,
e) odprowadzenie wód opadowych:	- zagospodarowanie wód opadowych i roztopowych na własnym terenie z wykorzystaniem systemów retencyjno-rozsączających, - poprzez system rozdzielczej kanalizacji deszczowej powiązany z istniejącym miejskim układem kanalizacji deszczowej lub systemem rowów melioracyjnych poprzez systemy retencyjne na własnym terenie,
f) zaopatrzenie w gaz:	z istniejącej infrastruktury gazowej, w oparciu o gazociągi niskiego i średniego ciśnienia,
g) zaopatrzenie w energię ciepłą:	- z miejskiego systemu ciepłowniczego, po niezbędnej jego rozbudowie, - dopuszcza się ogrzewanie obiektów z niepowodujących ponadnormatywnego zanieczyszczenia powietrza indywidualnych i lokalnych źródeł ciepła, w tym z wykorzystaniem źródeł energii odnawialnej, - zakaz budowy obiektów budowlanych i sadzenia drzew uniemożliwiających dostęp do przebiegającej infrastruktury,
h) zaopatrzenie w energię elektryczną:	z istniejących i planowanych elementów systemu elektroenergetycznego,
i) zapewnienie telekomunikacji:	z istniejących i planowanych elementów infrastruktury telekomunikacyjnej,
j) gospodarka odpadami:	zgodnie z przepisami odrębnymi;
11) ZASADY I WARUNKI SCALANIA I PODZIAŁU NIERUCHOMOŚCI:	
a) szerokość frontu działki od strony terenu 1KDL, 2KDL i ul. Zielonogórskiej poza granicami planu minimum 30m,	
b) powierzchnia działki minimum 30a,	
c) kąt położenia granic działek w stosunku do pasa drogowego usytuowanego na terenie 1KDL, 2KDL i ul. Zielonogórskiej poza granicami planu od 80° do 100°;	
12) SPOSÓB I TERMIN TYMCZASOWEGO ZAGOSPODAROWANIA, URZĄDZANIA I UŻYTKOWANIA TERENÓW:	
nie ustala się;	

13) STAWKA PROCENTOWA, NA PODSTAWIE KTÓREJ USTALA SIĘ OPŁATE, O KTÓREJ MOWA W ART. 36 UST. 4 USTAWY Z DNIA 27 MARCA 2003 R. O PLANOWANIU I ZAGOSPODAROWANIU PRZESTRZENNYM:
0%;
14) SZCZEGÓLNE WARUNKI ZAGOSPODAROWANIA TERENÓW ORAZ OGRANICZENIA W ICH UŻYTKOWANIU:
wzdłuż napowietrznych linii elektroenergetycznych 110 kV, w odległości 20m od osi linii po obu jej stronach obowiązują przepisy odrębne.

5. KARTA TERENU NR 005

1) SYMBOL I NR TERENU:	3U-P;
2) POWIERZCHNIA TERENU:	1960,2 a;
3) PRZEZNACZENIE TERENU:	
a) podstawowe:	- teren produkcji przemysłowej, - teren składów i magazynów, - teren usług z wyłączeniem usług handlu wielkopowierzchniowego,
b) uzupełniające:	teren produkcji energii;
4) ZASADY KSZTAŁTOWANIA ZABUDOWY ORAZ WSKAŹNIKI ZAGOSPODAROWANIA TERENU:	
a) wskaźniki wykorzystania terenu:	- nadziemna intensywność zabudowy od 0,0 do 2,4, - maksymalna intensywność zabudowy 3,6, - maksymalny udział powierzchni zabudowy 60%, - minimalny udział powierzchni biologicznie czynnej 20% z zastrzeżeniem tiret piąte i szóste, - do bilansowania minimalnego udziału powierzchni biologicznie czynnej dopuszcza się 10% udziału powierzchni biologicznie czynnej położonej na tarasach, dachach, stropodachach, - nie dopuszcza się bilansowania powierzchni biologicznie czynnej na miejscach postojowych, dojazdach lub dojazdach,
b) linie zabudowy:	nieprzekraczalne zgodnie z rysunkiem planu,
c) parametry zabudowy:	- maksymalna wysokość budynków 40m, - maksymalna wysokość budowli 40m, - liczba kondygnacji nadziemnych budynków do 6,
d) dachy:	dowolne;
5) ZASADY OCHRONY ŚRODOWISKA, PRZYRODY ORAZ OCHRONY I KSZTAŁTOWANIA KRAJOBRAZU:	
ochrona na podstawie przepisów odrębnych;	
6) ZASADY OCHRONY DZIEDZICTWA KULTUROWEGO I ZABYTKÓW, W TYM KRAJOBRAZÓW KULTUROWYCH ORAZ DÓBR KULTURY WSPÓŁCZESNEJ:	
nie ustala się;	
7) GRANICE I SPOSOBY ZAGOSPODAROWANIA TERENÓW LUB OBIEKTÓW PODLEGAJĄCYCH OCHRONIE, NA PODSTAWIE ODREBNYCH PRZEPISÓW:	
a) tereny górnicze:	nie ustala się,
b) obszary szczególnego zagrożenia powodzią:	nie ustala się,
c) obszary osuwania się mas ziemnych:	nie ustala się,
d) krajobrazy priorytetowe określone w audycie krajobrazowym oraz w planach zagospodarowania przestrzennego województwa:	nie ustala się,
e) pozostałe tereny i obiekty:	nie ustala się;
8) ZASADY OCHRONY I KSZTAŁTOWANIA ŁADU PRZESTRZENNEGO:	
a) ustalenia kompozycyjno-estetyczne:	nie ustala się,
b) ustalenia dla tymczasowych obiektów usługowych:	nie ustala się,
c) wolnostojące budynki gospodarcze i garażowe:	nie ustala się,
d) zieleni	- minimum 20% powierzchni działki, - zakaz lokalizacji zieleni wysokiej w odległości 11m od osi napowietrznej linii elektroenergetycznej 110 kV,
e) nadziemne części urządzeń technicznych:	- wysokość do 7m z wyjątkiem latarni, - przysłonięcie ich osłoną lub zielenią;
9) ZASADY MODERNIZACJI, ROZBUDOWY I BUDOWY SYSTEMÓW KOMUNIKACJI:	
a) wskaźnik miejsc postojowych (m.p.) dla samochodów:	- minimum 1 m.p. na lokal użytkowy, - minimum 10 m.p. na 100 stanowisk pracy w obiektach handlu hurtowego, produkcyjnych, bazach, składach i magazynach, - minimum 20 m.p. na 100 miejsc noclegowych hoteli i budynków zakwaterowania turystycznego lub 15 m.p. na 100 miejsc konsumpcyjnych samodzielnych restauracji i barów, - minimum 20 m.p. na 1000 m ² powierzchni użytkowej budynków biurowych, - minimum 25 m.p. na 1000 m ² powierzchni sprzedaży detalicznej lub 15 m.p. na 100 miejsc konsumpcyjnych lub 18 m.p. na 1000 m ² powierzchni użytkowej budynków handlowo-usługowych, - minimum 20 m.p. na 1000 m ² powierzchni użytkowej budynków łączności, dworców i terminali, - minimum 25 m.p. na 100 miejsc użytkowych ogólnodostępnych obiektów kulturalnych, - minimum 10 m.p. na 1000 m ² powierzchni użytkowej budynków muzeów i bibliotek, - minimum 20 m.p. na 100 osób, 7 m.p. na 1 oddział (izbę lekcyjną) lub 25 m.p. na 100 zatrudnionych w budynkach szkół i instytucji badawczych,

	- minimum 15 m.p. na 1000 m ² powierzchni użytkowej budynków szpitali i zakładów opieki medycznej, - minimum 20 m.p. na 100 miejsc użytkowych obiektów sportu i rekreacji, - minimum 20 m.p. na 1000 m ² powierzchni użytkowej budynków niewymienionych powyżej,
b) wskaźnik miejsc postojowych (m.p.) dla rowerów:	- minimum 20 m.p. na 100 stanowisk pracy, - minimum 20 m.p. na 1000 m ² powierzchni użytkowej budynków usługowych,
c) realizacja miejsc postojowych:	- na parkingach wyznaczonych na terenach lub zagłębionych pod ziemią, - w garażach przybudowanych lub wbudowanych w budynki, - w garażach wolnostojących,
d) dostępność komunikacyjna:	od terenu 2KDL, 1KDD, 1KR oraz od ul. Wschodniej i ul. Głogowskiej poza granicami planu;
10) ZASADY MODERNIZACJI, ROZBUDOWY I BUDOWY SYSTEMÓW INFRASTRUKTURY TECHNICZNEJ:	
a) budowa i przebudowa sieci i urządzeń zgodnie z przepisami odrębnymi,	
b) sytuowanie liniowych elementów sieci pod ziemią z wyjątkiem napowietrznej linii elektroenergetycznej 110 kV,	
c) zaopatrzenie w wodę:	- z miejskiej sieci wodociągowej po niezbędnej rozbudowie, - wykonanie nowych odcinków sieci wodociągowej o przekrojach zabezpieczających potrzeby przeciwpożarowe i wyposażonych w hydranty zewnętrzne, - zakaz budowy obiektów budowlanych i nasadzeń drzew uniemożliwiających dostęp do przebiegającej infrastruktury, - dopuszcza się zaopatrzenie w wodę z indywidualnych źródeł głębinowych z infrastruktury na własnym terenie,
d) odprowadzenie ścieków bytowych, komunalnych i przemysłowych:	- poprzez rozdzielczą kanalizację sanitarną do istniejącego układu miejskiej kanalizacji sanitarnej, po niezbędnej jej rozbudowie, - zakaz odprowadzania ścieków do gruntu oraz wód powierzchniowych i gruntowych, - zakaz budowy obiektów budowlanych i nasadzeń drzew uniemożliwiających dostęp do przebiegającej infrastruktury,
e) odprowadzenie wód opadowych:	- zagospodarowanie wód opadowych i roztopowych na własnym terenie z wykorzystaniem systemów retencyjno-rozsączających, - poprzez system rozdzielczej kanalizacji deszczowej powiązany z istniejącym miejskim układem kanalizacji deszczowej lub systemem rowów melioracyjnych poprzez systemy retencyjne na własnym terenie,
f) zaopatrzenie w gaz:	z istniejącej infrastruktury gazowej, w oparciu o gazociągi niskiego i średniego ciśnienia,
g) zaopatrzenie w energię ciepłą:	- z miejskiego systemu ciepłowniczego, po niezbędnej jego rozbudowie, - dopuszcza się ogrzewanie obiektów z niepowodujących ponadnormatywnego zanieczyszczenia powietrza indywidualnych i lokalnych źródeł ciepła, w tym z wykorzystaniem źródeł energii odnawialnej, - zakaz budowy obiektów budowlanych i sadzenia drzew uniemożliwiających dostęp do przebiegającej infrastruktury,
h) zaopatrzenie w energię elektryczną:	z istniejących i planowanych elementów systemu elektroenergetycznego,
i) zapewnienie telekomunikacji:	z istniejących i planowanych elementów infrastruktury telekomunikacyjnej,
j) gospodarka odpadami:	zgodnie z przepisami odrębnymi;
11) ZASADY I WARUNKI SCALANIA I PODZIAŁU NIERUCHOMOŚCI:	
a) szerokość frontu działki od strony terenu 2KDL i ul. Zielonogórskiej poza granicami planu minimum 30m,	
b) powierzchnia działki minimum 30a,	
c) kąt położenia granic działek w stosunku do pasa drogowego usytuowanego na terenie 2KDL i ul. Zielonogórskiej poza granicami planu od 80° do 100°;	
12) SPOSÓB I TERMIN TYMCZASOWEGO ZAGOSPODAROWANIA, URZĄDZANIA I UŻYTKOWANIA TERENÓW:	
nie ustala się;	
13) STAWKA PROCENTOWA, NA PODSTAWIE KTÓREJ USTALA SIĘ OPLATE, O KTÓREJ MOWA W ART. 36 UST. 4 USTAWY Z DNIA 27 MARCA 2003 R. O PLANOWANIU I ZAGOSPODAROWANIU PRZESTRZENNYM:	
0%;	
14) SZCZEGÓLNE WARUNKI ZAGOSPODAROWANIA TERENÓW ORAZ OGRANICZENIA W ICH UŻYTKOWANIU:	
wzdłuż napowietrznych linii elektroenergetycznych 110 kV, w odległości 20m od osi linii po obu jej stronach obowiązują przepisy odrębne.	

6. KARTA TERENU NR 006

1) SYMBOL I NR TERENU:	1ZP;
2) POWIERZCHNIA TERENU:	55,2 a;
3) PRZEZNACZENIE TERENU:	
a) podstawowe:	teren zieleni urządzonej,
b) uzupełniające:	- teren komunikacji drogowej wewnętrznej – dojazd do terenu 1MW, - teren komunikacji pieszo-rowerowej, - teren wód powierzchniowych śródlądowych, - teren usług sportu i rekreacji - terenowe obiekty sportowe;
4) ZASADY KSZTAŁTOWANIA ZABUDOWY ORAZ WSKAŹNIKI ZAGOSPODAROWANIA TERENU:	
a) wskaźniki wykorzystania terenu:	minimalny udział powierzchni biologicznie czynnej 50%,
b) linie zabudowy:	nie ustala się,
c) parametry zabudowy:	maksymalna wysokość budowli 3,5m z wyjątkiem latarni,

d) dachy:	nie ustala się;
5) ZASADY OCHRONY ŚRODOWISKA, PRZYRODY ORAZ OCHRONY I KSZTAŁTOWANIA KRAJOBRAZU:	
ochrona na podstawie przepisów odrębnych;	
6) ZASADY OCHRONY DZIEDZICTWA KULTUROWEGO I ZABYTKÓW, W TYM KRAJOBRAZÓW KULTUROWYCH ORAZ DÓBR KULTURY WSPÓŁCZESNEJ:	
nie ustala się;	
7) GRANICE I SPOSOBY ZAGOSPODAROWANIA TERENÓW LUB OBIEKTÓW PODLEGAJĄCYCH OCHRONIE, NA PODSTAWIE ODREBNYCH PRZEPISÓW:	
a) tereny górnicze:	nie ustala się,
b) obszary szczególnego zagrożenia powodzią:	nie ustala się,
c) obszary osuwania się mas ziemnych:	nie ustala się,
d) krajobrazy priorytetowe określone w audycie krajobrazowym oraz w planach zagospodarowania przestrzennego województwa:	nie ustala się,
e) pozostałe tereny i obiekty:	nie ustala się;
8) ZASADY OCHRONY I KSZTAŁTOWANIA ŁADU PRZESTRZENNEGO:	
a) ustalenia kompozycyjno-estetyczne:	nie ustala się,
b) ustalenia dla tymczasowych obiektów usługowych:	zakaz lokalizacji,
c) wolnostojące budynki gospodarcze i garażowe:	zakaz lokalizacji,
d) zieleń	w formie zwartych zespołów zieleni wysokiej i średniej, tworzących izolację dla terenu 1MW od drogi 1KDL,
e) nadziemne części urządzeń technicznych:	- wysokość do 3,5m z wyjątkiem latarni, - przysłonięcie ich osłoną lub zielenią;
9) ZASADY MODERNIZACJI, ROZBUDOWY I BUDOWY SYSTEMÓW KOMUNIKACJI:	
a) wskaźnik miejsc postojowych (m.p.):	nie ustala się,
b) realizacja miejsc postojowych:	zakaz lokalizacji,
c) dostępność komunikacyjna:	od terenu 1KDL;
10) ZASADY MODERNIZACJI, ROZBUDOWY I BUDOWY SYSTEMÓW INFRASTRUKTURY TECHNICZNEJ:	
a) budowa i przebudowa sieci i urządzeń zgodnie z przepisami odrębnymi,	
b) sytuowanie liniowych elementów sieci pod ziemią,	
c) zaopatrzenie w wodę:	z sieci wodociągowej, po niezbędnej rozbudowie,
d) odprowadzenie ścieków bytowych, komunalnych i przemysłowych:	nie ustala się,
e) odprowadzenie wód opadowych:	zagospodarowanie wód opadowych i roztopowych na własnym terenie,
f) zaopatrzenie w gaz:	nie ustala się,
g) zaopatrzenie w energię ciepłą:	nie ustala się,
h) zaopatrzenie w energię elektryczną:	z istniejących i planowanych elementów systemu elektroenergetycznego,
i) zapewnienie telekomunikacji:	z istniejących i planowanych elementów infrastruktury telekomunikacyjnej,
j) gospodarka odpadami:	zgodnie z przepisami odrębnymi;
11) ZASADY I WARUNKI SCALANIA I PODZIAŁU NIERUCHOMOŚCI:	
nie ustala się;	
12) SPOSÓB I TERMIN TYMCZASOWEGO ZAGOSPODAROWANIA, URZĄDZANIA I UŻYTKOWANIA TERENÓW:	
nie ustala się;	
13) STAWKA PROCENTOWA, NA PODSTAWIE KTÓREJ USTALA SIĘ OPŁATĘ, O KTÓREJ MOWA W ART. 36 UST. 4 USTAWY Z DNIA 27 MARCA 2003 R. O PLANOWANIU I ZAGOSPODAROWANIU PRZESTRZENNYM:	
0%;	
14) SZCZEGÓLNE WARUNKI ZAGOSPODAROWANIA TERENÓW ORAZ OGRANICZENIA W ICH UŻYTKOWANIU:	
zakaz lokalizacji budynków.	

7. KARTA TERENU NR 007

1) SYMBOL I NR TERENU:	11E;
2) POWIERZCHNIA TERENU:	1,1 a;
3) PRZEZNACZENIE TERENU:	
a) podstawowe:	teren elektroenergetyki,
b) uzupełniające:	teren produkcji energii;
4) ZASADY KSZTAŁTOWANIA ZABUDOWY ORAZ WSKAŹNIKI ZAGOSPODAROWANIA TERENU:	
a) wskaźniki wykorzystania terenu:	- nadziemna intensywność zabudowy od 0,0 do 0,5, - maksymalna intensywność zabudowy 1,0, - maksymalny udział powierzchni zabudowy 50%, - minimalny udział powierzchni biologicznie czynnej 0%,
b) linie zabudowy:	nieprzekraczalne zgodnie z rysunkiem planu,
c) parametry zabudowy:	- maksymalna wysokość budynków 4,0m, - maksymalna wysokość budowli 4,0m z wyjątkiem latarni, - liczba kondygnacji nadziemnych budynków do 1,
d) dachy:	- strome, - płaskie;
5) ZASADY OCHRONY ŚRODOWISKA, PRZYRODY ORAZ OCHRONY I KSZTAŁTOWANIA KRAJOBRAZU:	
ochrona na podstawie przepisów odrębnych;	
6) ZASADY OCHRONY DZIEDZICTWA KULTUROWEGO I ZABYTKÓW, W TYM KRAJOBRAZÓW KULTUROWYCH ORAZ DÓBR KULTURY WSPÓŁCZESNEJ:	
nie ustala się;	

7) GRANICE I SPOSOBY ZAGOSPODAROWANIA TERENÓW LUB OBIEKTÓW PODLEGAJĄCYCH OCHRONIE, NA PODSTAWIE ODREBNYCH PRZEPISÓW:	
a) tereny górnicze:	nie ustala się,
b) obszary szczególnego zagrożenia powodzią:	nie ustala się,
c) obszary osuwania się mas ziemnych:	nie ustala się,
d) krajobrazy priorytetowe określone w audycie krajobrazowym oraz w planach zagospodarowania przestrzennego województwa:	nie ustala się,
e) pozostałe tereny i obiekty:	nie ustala się;
8) ZASADY OCHRONY I KSZTAŁTOWANIA ŁADU PRZESTRZENNEGO:	
a) ustalenia kompozycyjno-estetyczne:	nie ustala się,
b) ustalenia dla tymczasowych obiektów usługowych:	zakaz lokalizacji,
c) wolnostojące budynki gospodarcze i garażowe:	zakaz lokalizacji,
d) zieleni	nie ustala się,
e) nadziemne części urządzeń technicznych:	wysokość do 4,0m z wyjątkiem latarni;
9) ZASADY MODERNIZACJI, ROZBUDOWY I BUDOWY SYSTEMÓW KOMUNIKACJI:	
a) wskaźnik miejsc postojowych (m.p.):	nie ustala się,
b) realizacja miejsc postojowych:	zakaz lokalizacji,
c) dostępność komunikacyjna:	od ul. Zielonogórskiej poza granicami planu;
10) ZASADY MODERNIZACJI, ROZBUDOWY I BUDOWY SYSTEMÓW INFRASTRUKTURY TECHNICZNEJ:	
a) budowa i przebudowa sieci i urządzeń zgodnie z przepisami odrębnymi,	
b) sytuowanie liniowych elementów sieci pod ziemią,	
c) zaopatrzenie w wodę:	z sieci wodociągowej, po niezbędnej rozbudowie,
d) odprowadzenie ścieków bytowych, komunalnych i przemysłowych:	nie ustala się,
e) odprowadzenie wód opadowych:	zagospodarowanie wód opadowych i roztopowych na własnym terenie,
f) zaopatrzenie w gaz:	nie ustala się,
g) zaopatrzenie w energię ciepłą:	nie ustala się,
h) zaopatrzenie w energię elektryczną:	z istniejących i planowanych elementów systemu elektroenergetycznego,
i) zapewnienie telekomunikacji:	z istniejących i planowanych elementów infrastruktury telekomunikacyjnej,
j) gospodarka odpadami:	zgodnie z przepisami odrębnymi;
11) ZASADY I WARUNKI SCALANIA I PODZIAŁU NIERUCHOMOŚCI:	
nie ustala się;	
12) SPOSÓB I TERMIN TYMCZASOWEGO ZAGOSPODAROWANIA, URZĄDZANIA I UŻYTKOWANIA TERENÓW:	
nie ustala się;	
13) STAWKA PROCENTOWA, NA PODSTAWIE KTÓREJ USTALA SIĘ OPŁATĘ, O KTÓREJ MOWA W ART. 36 UST. 4 USTAWY Z DNIA 27 MARCA 2003 R. O PLANOWANIU I ZAGOSPODAROWANIU PRZESTRZENNYM:	
0%;	
14) SZCZEGÓLNE WARUNKI ZAGOSPODAROWANIA TERENÓW ORAZ OGRANICZENIA W ICH UŻYTKOWANIU:	
dopuszcza się sytuowanie stacji transformatorowej w granicy działki oraz w odległości 1,5m od granicy działki.	

8. KARTA TERENU NR 008

1) SYMBOL I NR TERENU:	1KDL;
2) POWIERZCHNIA TERENU:	70,5 a;
3) PRZEZNACZENIE TERENU:	
a) podstawowe:	teren drogi lokalnej,
b) uzupełniające:	teren zieleni urządzonej;
4) ZASADY KSZTAŁTOWANIA ZABUDOWY ORAZ WSKAŹNIKI ZAGOSPODAROWANIA TERENU:	
a) wskaźniki wykorzystania terenu:	nie ustala się,
b) linie zabudowy:	nie ustala się,
c) parametry zabudowy:	nie ustala się,
d) dachy:	nie ustala się;
5) ZASADY OCHRONY ŚRODOWISKA, PRZYRODY ORAZ OCHRONY I KSZTAŁTOWANIA KRAJOBRAZU:	
ochrona na podstawie przepisów odrębnych;	
6) ZASADY OCHRONY DZIEDZICTWA KULTUROWEGO I ZABYTKÓW, W TYM KRAJOBRAZÓW KULTUROWYCH ORAZ DÓBR KULTURY WSPÓŁCZESNEJ:	
nie ustala się;	
7) GRANICE I SPOSOBY ZAGOSPODAROWANIA TERENÓW LUB OBIEKTÓW PODLEGAJĄCYCH OCHRONIE, NA PODSTAWIE ODREBNYCH PRZEPISÓW:	
a) tereny górnicze:	nie ustala się,
b) obszary szczególnego zagrożenia powodzią:	nie ustala się,
c) obszary osuwania się mas ziemnych:	nie ustala się,
d) krajobrazy priorytetowe określone w audycie krajobrazowym oraz w planach zagospodarowania przestrzennego województwa:	nie ustala się,
e) pozostałe tereny i obiekty:	nie ustala się;
8) ZASADY OCHRONY I KSZTAŁTOWANIA ŁADU PRZESTRZENNEGO:	
a) ustalenia kompozycyjno-estetyczne:	nie ustala się,
b) ustalenia dla tymczasowych obiektów usługowych:	dopuszcza się wyłącznie lokalizację wiat przystanków autobusowych i punktów handlowych stanowiących z nimi całość techniczno-użytkową,
c) wolnostojące budynki gospodarcze i garażowe:	zakaz lokalizacji,

d) zielen	co najmniej jednostronny szpaler drzew,
e) nadziemne części urządzeń technicznych:	przysłonięcie ich osłoną lub zielenią;
9) ZASADY MODERNIZACJI, ROZBUDOWY I BUDOWY SYSTEMÓW KOMUNIKACJI:	
a) wskaźnik miejsc postojowych (m.p.):	nie ustala się,
b) realizacja miejsc postojowych:	nie ustala się,
c) dostępność komunikacyjna:	- wymaga się realizacji co najmniej jednostronnej drogi dla rowerów, - w przypadku realizacji jednostronnej drogi dla rowerów należy zapewnić na niej ruch dwukierunkowy, - dostosowanie rozwiązań komunikacyjnych do potrzeb komunikacji zbiorowej i rowerowej w celu uprzywilejowania transportu publicznego i niezmotywowanego, w tym organizacja przystanków autobusowych;
10) ZASADY MODERNIZACJI, ROZBUDOWY I BUDOWY SYSTEMÓW INFRASTRUKTURY TECHNICZNEJ:	
a) budowa i przebudowa sieci i urządzeń zgodnie z przepisami odrębnymi,	
b) sytuowanie liniowych elementów sieci pod ziemią,	
c) zaopatrzenie w wodę:	z sieci wodociągowej, po niezbędnej rozbudowie,
d) odprowadzenie ścieków bytowych, komunalnych i przemysłowych:	nie ustala się,
e) odprowadzenie wód opadowych:	- zagospodarowanie wód opadowych i roztopowych na terenie własnym, - poprzez system rozdzielczej kanalizacji deszczowej powiązany z istniejącym układem sieci kanalizacji deszczowej lub wód powierzchniowych,
f) zaopatrzenie w gaz:	nie ustala się,
g) zaopatrzenie w energię cieplną:	nie ustala się,
h) zaopatrzenie w energię elektryczną:	z istniejących i planowanych elementów systemu elektroenergetycznego,
i) zapewnienie telekomunikacji:	z istniejących i planowanych elementów infrastruktury telekomunikacyjnej,
j) gospodarka odpadami:	zgodnie z przepisami odrębnymi;
11) ZASADY I WARUNKI SCALANIA I PODZIAŁU NIERUCHOMOŚCI:	
nie ustala się;	
12) SPOSÓB I TERMIN TYMCZASOWEGO ZAGOSPODAROWANIA, URZĄDZANIA I UŻYTKOWANIA TERENÓW:	
nie ustala się;	
13) STAWKA PROCENTOWA, NA PODSTAWIE KTÓREJ USTALA SIĘ OPŁATĘ, O KTÓREJ MOWA W ART. 36 UST. 4 USTAWY Z DNIA 27 MARCA 2003 R. O PLANOWANIU I ZAGOSPODAROWANIU PRZESTRZENNYM:	
0%;	
14) SZCZEGÓLNE WARUNKI ZAGOSPODAROWANIA TERENÓW ORAZ OGRANICZENIA W ICH UŻYTKOWANIU:	
a) szerokość w liniach rozgraniczających minimum 20,4m, zgodnie z rysunkiem planu,	
b) obszar przestrzeni publicznej.	

9. KARTA TERENU NR 009

1) SYMBOL I NR TERENU:	2KDL;
2) POWIERZCHNIA TERENU:	58,5 a;
3) PRZEZNACZENIE TERENU:	
a) podstawowe:	teren drogi lokalnej,
b) uzupełniające:	teren zieleni urządzonej;
4) ZASADY KSZTAŁTOWANIA ZABUDOWY ORAZ WSKAŹNIKI ZAGOSPODAROWANIA TERENU:	
a) wskaźniki wykorzystania terenu:	nie ustala się,
b) linie zabudowy:	nie ustala się,
c) parametry zabudowy:	nie ustala się,
d) dachy:	nie ustala się;
5) ZASADY OCHRONY ŚRODOWISKA, PRZYRODY ORAZ OCHRONY I KSZTAŁTOWANIA KRAJOBRAZU:	
ochrona na podstawie przepisów odrębnych;	
6) ZASADY OCHRONY DZIEDZICTWA KULTUROWEGO I ZABYTKÓW, W TYM KRAJOBRAZÓW KULTUROWYCH ORAZ DÓBR KULTURY WSPÓŁCZESNEJ:	
nie ustala się;	
7) GRANICE I SPOSOBY ZAGOSPODAROWANIA TERENÓW LUB OBIEKTÓW PODLEGAJĄCYCH OCHRONIE, NA PODSTAWIE ODREBNYCH PRZEPISÓW:	
a) tereny górnicze:	nie ustala się,
b) obszary szczególnego zagrożenia powodzią:	nie ustala się,
c) obszary osuwania się mas ziemnych:	nie ustala się,
d) krajobrazy priorytetowe określone w audycie krajobrazowym oraz w planach zagospodarowania przestrzennego województwa:	nie ustala się,
e) pozostałe tereny i obiekty:	nie ustala się;
8) ZASADY OCHRONY I KSZTAŁTOWANIA ŁADU PRZESTRZENNEGO:	
a) ustalenia kompozycyjno-estetyczne:	nie ustala się,
b) ustalenia dla tymczasowych obiektów usługowych:	dopuszcza się wyłącznie lokalizację wiat przystanków autobusowych i punktów handlowych stanowiących z nimi całość techniczno-użytkową,
c) wolnostojące budynki gospodarcze i garażowe:	zakaz lokalizacji,
d) zielen	- co najmniej jednostronny szpaler drzew, - zakaz lokalizacji zieleni wysokiej w odległości 11m od osi napowietrznej linii elektroenergetycznej 110 kV,
e) nadziemne części urządzeń technicznych:	przysłonięcie ich osłoną lub zielenią;
9) ZASADY MODERNIZACJI, ROZBUDOWY I BUDOWY SYSTEMÓW KOMUNIKACJI:	

a) wskaźnik miejsc postojowych (m.p.):	nie ustala się,
b) realizacja miejsc postojowych:	nie ustala się,
c) dostępność komunikacyjna:	- wymaga się realizacji co najmniej jednostronnej drogi dla rowerów, - w przypadku realizacji co najmniej jednostronnej drogi dla rowerów należy zapewnić na niej ruch dwukierunkowy, - dostosowanie rozwiązań komunikacyjnych do potrzeb komunikacji zbiorowej i rowerowej w celu uprzywilejowania transportu publicznego i niezmotoryzowanego, w tym organizacja przystanków autobusowych;
10) ZASADY MODERNIZACJI, ROZBUDOWY I BUDOWY SYSTEMÓW INFRASTRUKTURY TECHNICZNEJ:	
a) budowa i przebudowa sieci i urządzeń zgodnie z przepisami odrębnymi,	
b) sytuowanie liniowych elementów sieci pod ziemią z wyjątkiem napowietrznej linii elektroenergetycznej 110 kV,	
c) zaopatrzenie w wodę:	z sieci wodociągowej, po niezbędnej rozbudowie,
d) odprowadzenie ścieków bytowych, komunalnych i przemysłowych:	nie ustala się,
e) odprowadzenie wód opadowych:	- zagospodarowanie wód opadowych i roztopowych na terenie własnym, - poprzez system rozdzielczej kanalizacji deszczowej powiązany z istniejącym układem sieci kanalizacji deszczowej lub wód powierzchniowych,
f) zaopatrzenie w gaz:	nie ustala się,
g) zaopatrzenie w energię ciepłą:	nie ustala się,
h) zaopatrzenie w energię elektryczną:	z istniejących i planowanych elementów systemu elektroenergetycznego,
i) zapewnienie telekomunikacji:	z istniejących i planowanych elementów infrastruktury telekomunikacyjnej,
j) gospodarka odpadami:	zgodnie z przepisami odrębnymi;
11) ZASADY I WARUNKI SCALANIA I PODZIAŁU NIERUCHOMOŚCI:	
nie ustala się;	
12) SPOSÓB I TERMIN TYMCZASOWEGO ZAGOSPODAROWANIA, URZĄDZANIA I UŻYTKOWANIA TERENÓW:	
nie ustala się;	
13) STAWKA PROCENTOWA, NA PODSTAWIE KTÓREJ USTALA SIĘ OPLATE, O KTÓREJ MOWA W ART. 36 UST. 4 USTAWY Z DNIA 27 MARCA 2003 R. O PLANOWANIU I ZAGOSPODAROWANIU PRZESTRZENNYM:	
0%;	
14) SZCZEGÓLNE WARUNKI ZAGOSPODAROWANIA TERENÓW ORAZ OGRANICZENIA W ICH UŻYTKOWANIU:	
a) szerokość w liniach rozgraniczających 20m, zgodnie z rysunkiem planu,	
b) obszar przestrzeni publicznej,	
c) wzdłuż napowietrznych linii elektroenergetycznych 110 kV, w odległości 20m od osi linii po obu jej stronach obowiązują przepisy odrębne.	

10. KARTA TERENU NR 010

1) SYMBOL I NR TERENU:	1KDD;
2) POWIERZCHNIA TERENU:	21,0 a;
3) PRZEZNACZENIE TERENU:	
a) podstawowe:	teren drogi dojazdowej,
b) uzupełniające:	nie ustala się;
4) ZASADY KSZTAŁTOWANIA ZABUDOWY ORAZ WSKAŹNIKI ZAGOSPODAROWANIA TERENU:	
a) wskaźniki wykorzystania terenu:	nie ustala się,
b) linie zabudowy:	nie ustala się,
c) parametry zabudowy:	nie ustala się,
d) dachy:	nie ustala się;
5) ZASADY OCHRONY ŚRODOWISKA, PRZYRODY ORAZ OCHRONY I KSZTAŁTOWANIA KRAJOBRAZU:	
ochrona na podstawie przepisów odrębnych;	
6) ZASADY OCHRONY DZIEDZICTWA KULTUROWEGO I ZABYTKÓW, W TYM KRAJOBRAZÓW KULTUROWYCH ORAZ DÓBR KULTURY WSPÓŁCZESNEJ:	
nie ustala się;	
7) GRANICE I SPOSOBY ZAGOSPODAROWANIA TERENÓW LUB OBIEKTÓW PODLEGAJĄCYCH OCHRONIE, NA PODSTAWIE ODREBNYCH PRZEPISÓW:	
a) tereny górnicze:	nie ustala się,
b) obszary szczególnego zagrożenia powodzią:	nie ustala się,
c) obszary osuwania się mas ziemnych:	nie ustala się,
d) krajobrazy priorytetowe określone w audycie krajobrazowym oraz w planach zagospodarowania przestrzennego województwa:	nie ustala się,
e) pozostałe tereny i obiekty:	nie ustala się;
8) ZASADY OCHRONY I KSZTAŁTOWANIA ŁADU PRZESTRZENNEGO:	
a) ustalenia kompozycyjno-estetyczne:	nie ustala się,
b) ustalenia dla tymczasowych obiektów usługowych:	zakaz lokalizacji,
c) wolnostojące budynki gospodarcze i garażowe:	zakaz lokalizacji,
d) zieleń	nie ustala się,
e) nadziemne części urządzeń technicznych:	przysłonięcie ich osłoną lub zielenią;
9) ZASADY MODERNIZACJI, ROZBUDOWY I BUDOWY SYSTEMÓW KOMUNIKACJI:	
a) wskaźnik miejsc postojowych (m.p.):	nie ustala się,
b) realizacja miejsc postojowych:	nie ustala się,
c) dostępność komunikacyjna:	nie ustala się;
10) ZASADY MODERNIZACJI, ROZBUDOWY I BUDOWY SYSTEMÓW INFRASTRUKTURY TECHNICZNEJ:	

a) budowa i przebudowa sieci i urządzeń zgodnie z przepisami odrębnymi,	
b) sytuowanie liniowych elementów sieci pod ziemią	
c) zaopatrzenie w wodę:	z sieci wodociągowej, po niezbędnej rozbudowie,
d) odprowadzenie ścieków bytowych, komunalnych i przemysłowych:	nie ustala się,
e) odprowadzenie wód opadowych:	- zagospodarowanie wód opadowych i roztopowych na terenie własnym, - poprzez system rozdzielczej kanalizacji deszczowej powiązany z istniejącym układem sieci kanalizacji deszczowej lub wód powierzchniowych,
f) zaopatrzenie w gaz:	nie ustala się,
g) zaopatrzenie w energię ciepłą:	nie ustala się,
h) zaopatrzenie w energię elektryczną:	z istniejących i planowanych elementów systemu elektroenergetycznego,
i) zapewnienie telekomunikacji:	z istniejących i planowanych elementów infrastruktury telekomunikacyjnej,
j) gospodarka odpadami:	zgodnie z przepisami odrębnymi;
11) ZASADY I WARUNKI SCALANIA I PODZIAŁU NIERUCHOMOŚCI:	
nie ustala się;	
12) SPOSÓB I TERMIN TYMCZASOWEGO ZAGOSPODAROWANIA, URZĄDZANIA I UŻYTKOWANIA TERENÓW:	
nie ustala się;	
13) STAWKA PROCENTOWA, NA PODSTAWIE KTÓREJ USTALA SIĘ OPLATĘ, O KTÓREJ MOWA W ART. 36 UST. 4 USTAWY Z DNIA 27 MARCA 2003 R. O PLANOWANIU I ZAGOSPODAROWANIU PRZESTRZENNYM:	
0%;	
14) SZCZEGÓLNE WARUNKI ZAGOSPODAROWANIA TERENÓW ORAZ OGRANICZENIA W ICH UŻYTKOWANIU:	
szerokość w liniach rozgraniczających minimum 20m, zgodnie z rysunkiem planu.	

11. KARTA TERENU NR 011

1) SYMBOL I NR TERENU:	1KR;
2) POWIERZCHNIA TERENU:	51,7 a;
3) PRZEZNACZENIE TERENU:	
a) podstawowe:	teren komunikacji drogowej wewnętrznej,
b) uzupełniające:	nie ustala się;
4) ZASADY KSZTAŁTOWANIA ZABUDOWY ORAZ WSKAŹNIKI ZAGOSPODAROWANIA TERENU:	
a) wskaźniki wykorzystania terenu:	nie ustala się,
b) linie zabudowy:	nie ustala się,
c) parametry zabudowy:	nie ustala się,
d) dachy:	nie ustala się;
5) ZASADY OCHRONY ŚRODOWISKA, PRZYRODY ORAZ OCHRONY I KSZTAŁTOWANIA KRAJOBRAZU:	
ochrona na podstawie przepisów odrębnych;	
6) ZASADY OCHRONY DZIEDZICTWA KULTUROWEGO I ZABYTKÓW, W TYM KRAJOBRAZÓW KULTUROWYCH ORAZ DÓBR KULTURY WSPÓŁCZESNEJ:	
nie ustala się;	
7) GRANICE I SPOSOBY ZAGOSPODAROWANIA TERENÓW LUB OBIEKTÓW PODLEGAJĄCYCH OCHRONIE, NA PODSTAWIE ODREBNYCH PRZEPISÓW:	
a) tereny górnicze:	nie ustala się,
b) obszary szczególnego zagrożenia powodzią:	nie ustala się,
c) obszary osuwania się mas ziemnych:	nie ustala się,
d) krajobrazy priorytetowe określone w audycie krajobrazowym oraz w planach zagospodarowania przestrzennego województwa:	nie ustala się,
e) pozostałe tereny i obiekty:	nie ustala się;
8) ZASADY OCHRONY I KSZTAŁTOWANIA ŁADU PRZESTRZENNEGO:	
a) ustalenia kompozycyjno-estetyczne:	nie ustala się,
b) ustalenia dla tymczasowych obiektów usługowych:	zakaz lokalizacji,
c) wolnostojące budynki gospodarcze i garażowe:	zakaz lokalizacji,
d) zieleń	nie ustala się,
e) nadziemne części urządzeń technicznych:	przysłonięcie ich osłoną lub zielenią;
9) ZASADY MODERNIZACJI, ROZBUDOWY I BUDOWY SYSTEMÓW KOMUNIKACJI:	
a) wskaźnik miejsc postojowych (m.p.):	nie ustala się,
b) realizacja miejsc postojowych:	nie ustala się,
c) dostępność komunikacyjna:	nie ustala się;
10) ZASADY MODERNIZACJI, ROZBUDOWY I BUDOWY SYSTEMÓW INFRASTRUKTURY TECHNICZNEJ:	
a) budowa i przebudowa sieci i urządzeń zgodnie z przepisami odrębnymi,	
b) sytuowanie liniowych elementów sieci pod ziemią	
c) zaopatrzenie w wodę:	z sieci wodociągowej, po niezbędnej rozbudowie,
d) odprowadzenie ścieków bytowych, komunalnych i przemysłowych:	nie ustala się,
e) odprowadzenie wód opadowych:	- zagospodarowanie wód opadowych i roztopowych na terenie własnym, - poprzez system rozdzielczej kanalizacji deszczowej powiązany z istniejącym układem sieci kanalizacji deszczowej lub wód powierzchniowych,
f) zaopatrzenie w gaz:	nie ustala się,
g) zaopatrzenie w energię ciepłą:	nie ustala się,
h) zaopatrzenie w energię elektryczną:	z istniejących i planowanych elementów systemu elektroenergetycznego,
i) zapewnienie telekomunikacji:	z istniejących i planowanych elementów infrastruktury telekomunikacyjnej,

j) gospodarka odpadami:	zgodnie z przepisami odrębnymi;
11) ZASADY I WARUNKI SCALANIA I PODZIAŁU NIERUCHOMOŚCI:	
nie ustala się;	
12) SPOSÓB I TERMIN TYMCZASOWEGO ZAGOSPODAROWANIA, URZĄDZANIA I UŻYTKOWANIA TERENÓW:	
nie ustala się;	
13) STAWKA PROCENTOWA, NA PODSTAWIE KTÓREJ USTALA SIĘ OPŁATĘ, O KTÓREJ MOWA W ART. 36 UST. 4 USTAWY Z DNIA 27 MARCA 2003 R. O PLANOWANIU I ZAGOSPODAROWANIU PRZESTRZENNYM:	
0%;	
14) SZCZEGÓLNE WARUNKI ZAGOSPODAROWANIA TERENÓW ORAZ OGRANICZENIA W ICH UŻYTKOWANIU:	
a) szerokość w liniach rozgraniczających minimum 12m, zgodnie z rysunkiem planu,	
b) wzdłuż napowietrznych linii elektroenergetycznych 110 kV, w odległości 20m od osi linii po obu jej stronach obowiązują przepisy odrębne.	

Rozdział 3. Przepisy końcowe

§ 6. Wykonanie uchwały powierza się Prezydentowi Miasta Opola.

§ 7. Na obszarze objętym planem traci moc Uchwała nr XXXIX/782/21 Rady Miasta Opola z dnia 29 kwietnia 2021 r. w sprawie uchwalenia miejscowego planu zagospodarowania przestrzennego w rejonie ulic: Ozimskiej i Zielonogórskiej w Opolu.

§ 8. Uchwała wchodzi w życie po upływie trzydziestu dni od dnia ogłoszenia w Dzienniku Urzędowym Województwa Opolskiego.

MIEJSCOWY PLAN ZAGOSPODAROWANIA PRZESTRZENNEGO W REJONIE ULIC: ZIELONOGÓRSKIEJ I WSCHODNIEJ W OPOLU

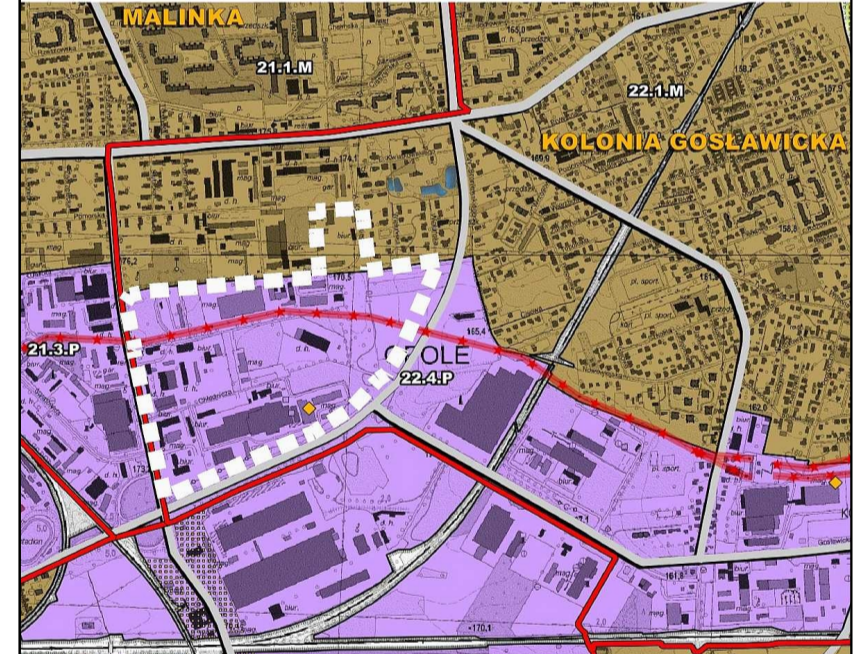
ZAŁĄCZNIK NR 1 DO UCHWAŁY
NR / /24
RADY MIASTA OPOLA
Z DNIA 2024 r.



LEGENDA:

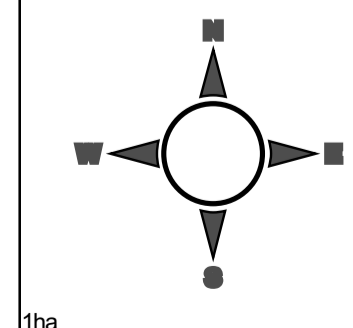
- GRANICE OBSZARU OBJĘTEGO MIEJSCOWYM PLANEM ZAGOSPODAROWANIA PRZESTRZENNEGO
- LINIA ROZGRANICZAJĄCA TERENY O RÓŻNYM PRZEZNACZENIU LUB RÓŻNYCH ZASADACH ZAGOSPODAROWANIA
- NIEOBOWIĄZUJĄCA LINIA ROZGRANICZAJĄCA POZA GRANICAMI PLANU
- NIEPRZEKRACZALNA LINIA ZABUDOWY
- MW TEREN ZABUDOWY MIESZKANIOWEJ WIELODZINNEJ
- UB TEREN USŁUG BEZPIECZEŃSTWA I PORZĄDKU PUBLICZNEGO
- U-P TEREN USŁUG LUB PRODUKCJI
- KDL TEREN DROGI LOKALNEJ
- KDD TEREN DROGI DOJAZDOWEJ
- KR TEREN KOMUNIKACJI DROGOWEJ WEWNĘTRZNEJ
- IE TEREN ELEKTROENERGETYKI
- ZP TEREN ZIELENI URZĄDZONEJ
- PROPONOWANY PRZEBIEG DROGI DLA ROWERÓW
- SZPALER DRZEW
- ORIENTACYJNE USYTUOWANIE STACJI TRANSFORMATOROWEJ
- OŚ NAPIĘTRZNEJ LINII ELEKTROENERGETYCZNEJ WYSOKIEGO NAPIĘCIA 110 kV
- ODLEGŁOŚĆ 20m OD OSI NAPIĘTRZNEJ LINII ELEKTROENERGETYCZNEJ WYSOKIEGO NAPIĘCIA 110 kV
- KORYTARZ RADIOTELEKOMUNIKACYJNY KIERUNEK OZIMEK - AZYMUT 83° / WYSOKOŚĆ 70,5m
- ODLEGŁOŚĆ 10m OD OSI KORYTARZA RADIOTELEKOMUNIKACYJNEGO
- GRANICA DZIAŁKI GEODEZYJNEJ

WYRYS ZE STUDIUM UWARUNKOWAŃ I KIERUNKÓW ZAGOSPODAROWANIA PRZESTRZENNEGO OPOLA Z OZNACZENIEM GRANIC OBSZARU OBJĘTEGO PLANEM MIEJSCOWYM Z ZAŁĄCZNIKIEM NR 2 DO UCHWAŁY NR LXVI/1248/18 RADY MIASTA OPOLA Z DNIA 5 LIPCA 2018 r.




- granice jednostek urbanistycznych
- granice stref
- strefa "M" mieszkaniowa
- strefa "P" aktywności gospodarczej
- wody śródlądowe
- tereny zamknięte
- obszar wymagające przeprowadzenia scażeń i podziałów nieruchomości
- drogi i trasy
- linie elektroenergetyczne wysokiego napięcia
- stacje redukcyjno-pomiarowe gazu

SKALA 1 : 2 000




UKŁAD WSPÓLRZĘDNYCH PŁASKICH PROSTOKĄTNYCH
PL-2000 STREFA 6 EPSG:2177

MAPA ZASADNICZA W POSTACI WEKTOROWEJ Z ZASOBU
GEODEZYJNO-KARTOGRAFICZNEGO STAROSTWA POWIATOWEGO W OPOLU
LICENCJA NR GIK.6642.2.48.2023_1661_P Z DNIA 29 SIERPNIA 2023 r.



URZĄD MIASTA OPOLA
BIURO URBANISTYCZNE
45-018 Opole, pl. Wolności 7/8,
tel.: (077) 45 11 924



SKALA
1 : 2 000

MIEJSCOWY PLAN ZAGOSPODAROWANIA
PRZESTRZENNEGO W REJONIE ULIC:
ZIELONOGÓRSKIEJ I WSCHODNIEJ W OPOLU

DATA
12.2024

Załącznik Nr 2 do uchwały Nr ... / ... / ...

Rady Miasta Opola

z dnia 19 grudnia 2024 r.

ROZSTRZYGNĘCIE RADY MIASTA OPOLA

w sprawie sposobu realizacji i zasad finansowania inwestycji z zakresu infrastruktury technicznej, które należą do zadań własnych gminy

Na podstawie art. 20 ust. 1 ustawy z dnia 27 marca 2003 r. o planowaniu i zagospodarowaniu przestrzennym (Dz. U. z 2024 r. poz. 1130) w związku z art. 67 ust. 3 pkt 2 i pkt 4 ustawy z dnia 7 lipca 2023 r. o zmianie ustawy o planowaniu i zagospodarowaniu przestrzennym oraz niektórych innych ustaw (Dz. U. z 2023 r. poz. 1688) oraz w związku z uchwaleniem miejscowego planu zagospodarowania przestrzennego w rejonie ulic: Zielonogórskiej i Wschodniej w Opolu, Rada Miasta Opola rozstrzyga, co następuje:

1. Inwestycje infrastruktury technicznej objęte ustaleniami planu:

- 1) zasady obsługi oraz charakterystyka rozwiązań infrastruktury technicznej, w tym komunikacyjnej, zostały określone w ustaleniach miejscowego planu zagospodarowania przestrzennego w rejonie ulic: Zielonogórskiej i Wschodniej w Opolu;
- 2) w zakresie należącym do zadań własnych gminy zapisano w planie inwestycje związane z przebudową i budową układu komunikacyjnego, w tym drogi lokalnej – 2KDL;
- 3) inwestycje komunikacyjne określone w pkt 2 obejmują urządzenia towarzyszące.

2. Sposób realizacji zapisanych w planie inwestycji z zakresu infrastruktury technicznej:

- 1) zadania w zakresie realizacji dróg publicznych przewidzianych w planie oraz związanych z nimi wykupami terenów, prowadzić będą właściwe jednostki miejskie;
- 2) zadania w zakresie infrastruktury technicznej będą prowadzić właściwe przedsiębiorstwa, w kompetencji których leży rozwój sieci: wodociągowej, kanalizacji sanitarnej, energetycznej, gazociągowej, ciepłej oraz gospodarka odpadami;
- 3) zadania w zakresie infrastruktury technicznej realizowane będą zgodnie z ustaleniami miejscowego planu zagospodarowania przestrzennego oraz przepisami odrębnymi;
- 4) zadania związane z gospodarką odpadami realizowane są zgodnie z planem gospodarki odpadami;
- 5) podstawę przyjęcia do realizacji zadań określonych w miejscowym planie zagospodarowania przestrzennego, które należą do zadań własnych gminy, stanowić będą zapisy Wieloletniej Prognozy Finansowej Miasta Opola.
- 6) określenie terminów przystąpienia i zakończenia realizacji tych zadań, ustalone będzie według kryteriów i zasad przyjętych przy konstruowaniu Wieloletniej Prognozy Finansowej Miasta Opola.
- 7) inwestycje mogą być realizowane etapami w zależności od wielkości środków przeznaczonych na inwestycje.

3. Zasady finansowania inwestycji z zakresu infrastruktury technicznej określonych w planie.

- 1) finansowanie inwestycji będzie odbywać się poprzez wydatki z budżetu miasta;
- 2) współfinansowanie inwestycji środkami zewnętrznymi odbywać się będzie poprzez budżet miasta w ramach m.in.:
 - a) dotacji unijnych,
 - b) dotacji samorządu województwa,
 - c) dotacji i pożyczek z funduszy celowych,
 - d) kredytów i pożyczek bankowych,
 - e) innych środków zewnętrznych;
- 3) udział inwestorów w finansowaniu w ramach porozumień o charakterze cywilno-prawnym lub w formie partnerstwa publiczno-prywatnego, a także właścicieli nieruchomości.

Załącznik Nr 3 do uchwały Nr ... / ... / ...

Rady Miasta Opola

z dnia 19 grudnia 2024 r.

ROZSTRZYGNIĘCIE RADY MIASTA OPOLA

w sprawie sposobu rozpatrzenia uwag do projektu miejscowego planu zagospodarowania przestrzennego w rejonie ulic: Zielonogórskiej i Wschodniej w Opolu

Na podstawie art. 20 ust. 1 ustawy z dnia 27 marca 2003 r. o planowaniu i zagospodarowaniu przestrzennym (Dz. U. z 2024 r. poz. 1130) w związku z art. 67 ust. 3 pkt 2 i pkt 4 ustawy z dnia 7 lipca 2023 r. o zmianie ustawy o planowaniu i zagospodarowaniu przestrzennym oraz niektórych innych ustaw (Dz. U. z 2023 r. poz. 1688), biorąc pod uwagę stanowisko Prezydenta, Rada Miasta Opola rozstrzyga, co następuje:

Zgodnie z art. 17 pkt 11 ustawy z dnia 27 marca 2003 r. o planowaniu i zagospodarowaniu przestrzennym do wyłożonego projektu miejscowego planu zagospodarowania przestrzennego w rejonie ulic: Zielonogórskiej i Wschodniej w Opolu wpłynęły trzy uwagi, które Prezydent Miasta Opola uwzględnił. W związku z tym brak przedmiotu rozstrzygnięcia, tj. listy nieuwzględnionych uwag o której mowa w pkt 14, uniemożliwia rozstrzygnięcie o sposobie rozpatrzenia uwag do projektu planu.

Załącznik Nr 4 do uchwały Nr ... / ... / ...

Rady Miasta Opola

z dnia 19 grudnia 2024 r.

Zalacznik4.gml



Dane przestrzenne, o których mowa w art. 67a ust. 3 i 5 ustawy z dnia 27 marca 2003 r. o planowaniu i zagospodarowaniu przestrzennym (Dz.U. z 2024 r. poz. 1130) ujawnione zostaną po kliknięciu w ikonę

UZASADNIENIE

do projektu uchwały w sprawie uchwalenia miejscowego planu zagospodarowania przestrzennego w rejonie ulic: Zielonogórskiej i Wschodniej w Opolu.

1. Stan faktyczny

Projekt planu uchwalany jest na podstawie art. 20 ust. 1 ustawy o planowaniu i zagospodarowaniu przestrzennym (Dz. U. z 2024 r. poz. 1130) oraz w związku z art. 67 ust. 3 pkt 1, pkt 2 i pkt 4 ustawy z dnia 7 lipca 2023 r. o zmianie ustawy o planowaniu i zagospodarowaniu przestrzennym oraz niektórych innych ustaw (Dz. U. z 2023 r. poz. 1688), ponieważ procedurę planistyczną rozpoczęto i nie zakończono jej przed wejściem w życie zmiany ustawy oraz nie wystąpiono o opinie i uzgodnienia przed dniem wejścia w życie zmiany ustawy.

Realizując zadania przydzielone jednostkom samorządu terytorialnego w ustawie z dnia 27 marca 2003 r. o planowaniu i zagospodarowaniu przestrzennym (Dz. U. z 2024 r. poz. 1130), polegające na ustalaniu przeznaczenia terenów oraz określaniu sposobów ich zagospodarowania i zabudowy, Rada Miasta Opola podjęła uchwałę nr LXXVI/1321/23 z dnia 31 sierpnia 2023 r. w sprawie przystąpienia do sporządzenia miejscowego planu zagospodarowania przestrzennego w rejonie ulic: Zielonogórskiej i Wschodniej w Opolu.

Przyczyną podjęcia uchwały inicjującej była konieczność opracowania planu miejscowego na terenach, które jeszcze nie mają ustalonych zasad zagospodarowania terenu (większość obszaru opracowania nie posiada obowiązującego miejscowego planu zagospodarowania przestrzennego). Plan miejscowy pozwoli m.in. na uregulowanie przeznaczenia terenów z uwzględnieniem przebiegu ważnych ciągów komunikacyjnych i odpowiednich dla nich rezerw terenu oraz wprowadzenie zasad kształtowania zabudowy i zagospodarowania na wyznaczonych terenów. W części przyczyną podjęcia uchwały inicjującej była potrzeba zaktualizowania zapisów obowiązującego miejscowego planu zagospodarowania przestrzennego w rejonie ulic: Ozimskiej i Zielonogórskiej w Opolu (uchwała nr XXXIX/782/21 Rady Miasta Opola z dnia 29 kwietnia 2021 r.) w zakresie zmiany przeznaczenia terenu oznaczonego symbolem P/U – teren przemysłowo usługowy, na teren zabudowy mieszkaniowej wielorodzinnej.

Przystąpienie do sporządzenia planu miejscowego uzasadniała przede wszystkim potrzeba opracowania takiego dokumentu na terenach, które jeszcze nie mają ustalonych zasad zagospodarowania terenu. Głównym zadaniem planu będzie więc ustalenie przeznaczenia terenu oraz wprowadzenie zasad kształtowania zabudowy i zagospodarowania terenu, zachowanie rezerwy terenu pod rozbudowę układu komunikacyjnego oraz uwzględnienie uciążliwości dróg. Ponadto plan przyczyni się do efektywniejszego wykorzystania terenu i jego funkcjonalnego, estetycznego zagospodarowania oraz usprawnienia procedury wydawania pozwoleń na budowę. Plan miejscowy pozwoli na ustabilizowanie zasad zagospodarowania przestrzennego poprzez zastosowanie kompleksowych rozwiązań funkcjonalno-przestrzennych, uwzględniających relacje z terenami otaczającymi oraz kształtowanie systemów zieleni i struktur zabudowy, co zapewni ochronę ładu przestrzennego przed chaotycznym zagospodarowaniem wynikającym z wydawanych decyzji o warunkach zabudowy. Przyczyną podjęcia uchwały inicjującej była także potrzeba uregulowania przeznaczenia terenów i określenie wskaźników urbanistycznych w związku z ruchem inwestycyjnym. Plan miejscowy będzie uwzględniać szeroko pojęte potrzeby mieszkańców oraz rozwoju miasta, a także zapewni realizację celów polityki przestrzennej wynikającej ze Studium uwarunkowań i kierunków zagospodarowania przestrzennego miasta Opola, głównie odnoszących się do nieznacznego powiększenia terenów mieszkaniowych zgodnie z założeniami zrównoważonego rozwoju. Za zasadne uznaje się także uregulowanie przeznaczeń terenów i określenie wskaźników urbanistycznych w związku z ruchem inwestycyjnym oraz w odpowiedzi na wnioski o sporządzenie planu miejscowego.

Obszar objęty planem zlokalizowany jest we wschodniej części miasta i zajmuje powierzchnię około 33 ha. Jego granice stanowią: od zachodu - ulica Głogowska, od północy - ulica Zielonogórska i ulica Pomorska, od wschodu i od południa - ulica Wschodnia i jej projektowane przedłużenie. Teren jest intensywnie zainwestowany głównie na funkcje usługowo-przemysłowe, a częściowo jest niezagospodarowany i znajdują się na nim łąki oraz pola uprawne. Ponadto na analizowanym obszarze występują linie elektroenergetyczne wysokiego napięcia 110 kV. W strukturze własnościowej dominują spółki prawa handlowego i osoby fizyczne. Grunty gminne to jedynie drogi i częściowo jako właściciel gruntu użytkownika wieczystego.

Zgodnie z art. 15 ust. 1 ustawy z dnia 27 marca 2003 r. o planowaniu i zagospodarowaniu przestrzennym Prezydent Miasta Opola sporządził projekt miejscowego planu zagospodarowania przestrzennego w rejonie ulic: Zielonogórskiej i Wschodniej w Opolu zawierający część tekstową i graficzną wraz z niniejszym uzasadnieniem. Załącznikami do uchwały są:

- rysunek miejscowego planu zagospodarowania przestrzennego w rejonie ulic: Zielonogórskiej i Wschodniej w Opolu w skali 1 : 2 000 (skala przyjęta ze względu na dużą powierzchnię opracowania), który stanowi integralną część uchwały,
- rozstrzygnięcie w sprawie sposobu realizacji i zasad finansowania inwestycji z zakresu infrastruktury technicznej, które należą do zadań własnych gminy,
- rozstrzygnięcie w sprawie sposobu rozpatrzenia uwag do projektu miejscowego planu zagospodarowania przestrzennego,
- dane przestrzenne.

2. Różnice pomiędzy dotychczasowym a projektowanym stanem prawnym

Na części przedmiotowego terenu do chwili objęcia nowym miejscowym planem zagospodarowania przestrzennego obowiązuje miejscowy plan zagospodarowania przestrzennego w związku z tym możliwe jest wydawanie pozwoleń na budowę i innych decyzji administracyjnych w oparciu o obowiązujący dokument. Projekt nowego planu wprowadza zmianę przeznaczenia terenu przemysłowo usługowego, na teren zabudowy mieszkaniowej wielorodzinnej. Pozostałe tereny (zieleni urządzonej i drogi lokalnej) utrzymały pierwotne przeznaczenie.

Zgodnie z art. 34 ust. 1 ustawy z dnia 27 marca 2003 r. o planowaniu i zagospodarowaniu przestrzennym wejście w życie miejscowego planu zagospodarowania przestrzennego w rejonie ulic: Zielonogórskiej i Wschodniej w Opolu spowoduje utratę mocy obecnie obowiązującego miejscowego planu zagospodarowania przestrzennego, przy czym nie powoduje to wygaśnięcia decyzji administracyjnych wydanych na ich podstawie (art. 34 ust. 2).

Na pozostałym terenie nie obowiązywał miejscowy plan zagospodarowania przestrzennego, w związku z tym mogły być wydawane decyzje administracyjne w oparciu o przepisy rozdziału 5 ustawy z dnia 27 marca 2003 r. o planowaniu i zagospodarowaniu przestrzennym (lokalizacja inwestycji celu publicznego i ustalanie warunków zabudowy).

3. Sposób realizacji wymogów zawartych w ustawie o planowaniu i zagospodarowaniu przestrzennym

Miejscowy plan zagospodarowania przestrzennego w rejonie ulic: Zielonogórskiej i Wschodniej w Opolu został opracowany na podstawie ustawy z dnia 27 marca 2003 r. o planowaniu i zagospodarowaniu przestrzennym. Zapisy planu uwzględniają wymogi art. 1 ustawy, które odnoszą się do zasad kształtowania polityki przestrzennej, przeznaczania terenów na określone cele oraz ustalania zasad zagospodarowania i zabudowy przyjmując ład przestrzenny i zrównoważony rozwój za podstawę tych działań.

Obowiązki określone w ust. 2 realizuje się poprzez szereg ustaleń szczegółowych dopasowanych do poszczególnych terenów. Artykuł 1 ust. 2 ustawy koresponduje z art. 15 stąd określając przeznaczenie terenów spełnia się obowiązki dotyczące kształtowania ładu przestrzennego, walorów ekonomicznych przestrzeni, prawa własności, potrzeb interesu publicznego czy też potrzeb w zakresie rozwoju infrastruktury technicznej.

Tekst oraz rysunek planu zawierają obowiązkowy zakres ustaleń wynikający z art. 15 ust. 2 odnoszący się m.in. do przeznaczenia terenu, zasad kształtowania zabudowy oraz wskaźników zagospodarowania terenu, zasad ochrony środowiska, przyrody oraz ochrony i kształtowania krajobrazu, zasad ochrony i kształtowania ładu przestrzennego, zasad modernizacji, rozbudowy i budowy systemów komunikacji i infrastruktury, zasad i warunków scalania i podziału nieruchomości.

Nie występują tu tereny podlegające ochronie na podstawie przepisów odrębnych, tj. tereny górnicze oraz obszary zagrożone osuwaniem się mas ziemnych, krajobrazy priorytetowe określone w audycie krajobrazowym oraz w planach zagospodarowania przestrzennego województwa, obszary szczególnego zagrożenia powodzią.

Dostępność komunikacyjna zapewniona będzie poprzez istniejące i projektowane drogi publiczne i wewnętrzne. Istniejącym zagrożeniem dla zdrowia mieszkańców może być hałas. W związku z tym dla terenów mieszkaniowych określono dopuszczalny poziom hałasu tj. dla „terenów zabudowy mieszkaniowej wielorodzinnej i zamieszkania zbiorowego” zgodnie z przepisami odrębnymi. Przez teren opracowania przebiegają linie elektroenergetyczne wysokiego napięcia, dla których obowiązują przepisy odrębne.

Wszystkie tereny przeznaczone pod zabudowę mają wprowadzone ustalenia dotyczące zasad kształtowania zabudowy i wskaźników zagospodarowania terenów tj. powierzchni zabudowy, wysokości zabudowy, powierzchni biologicznie czynnej, intensywności zabudowy oraz wskaźników miejsc postojowych. Zrezygnowano jedynie z ustalania wskaźników na terenach zieleni urządzonej i terenach komunikacyjnych, ponieważ nie przewiduje się na nich zabudowy. Nie ma zatem przesłanek do ustalenia na nich zasad scalania i podziału nieruchomości, dlatego na terenach tych brak określenia szerokości frontów działek, powierzchni, czy też usytuowania granic w stosunku do pasa drogowego.

Skala rysunku planu 1 : 2 000 została przyjęta z uwagi na sporządzanie planu obejmującego obszar o znacznej powierzchni, zgodnie z § 6 ust. 1 rozporządzenia Ministra Rozwoju i Technologii z dnia 17 grudnia 2021 r. w sprawie wymaganego zakresu projektu miejscowego planu zagospodarowania przestrzennego.

Niniejsza uchwała określa stawki procentowe, na podstawie których ustala się opłaty, o których mowa w art. 36 ust. 4 ustawy przyjęte w wysokości 30% na terenie zabudowy mieszkaniowej wielorodzinnej (1MW), na terenie usług bezpieczeństwa i porządku publicznego (1UB), na terenie zabudowy usługowo-przemysłowej (1U-P). Na pozostałych terenach stawkę procentową ustalono w wysokości 0%, ponieważ są to tereny zieleni urządzonej, infrastruktury technicznej, dróg publicznych i wewnętrznych, na których nie będzie występował wzrost wartości nieruchomości lub docelowo powinny stać się własnością gminy. Stawkę procentową w wysokości 0% ustalono także na terenach pod zabudowę (2U-P, 3U-P), gdzie plan nie wprowadza zmian przeznaczenia powodujących wzrost wartości nieruchomości, a parametry zabudowy przyjęto adekwatnie do istniejącego zagospodarowania.

Rysunek planu stanowi integralną część uchwały, ponieważ w zapisach występują często odwołania do rysunku, np. określając przebieg linii zabudowy. Celem ułatwienia posługiwania się rysunkiem planu umieszczono wymiarowanie (szerokości dróg, położenia linii zabudowy).

Ilekrót w uchwale użyto zapisu „nie ustala się” należy przez to rozumieć brak przesłanek do wprowadzenia nakazów, zakazów, dopuszczeń i ograniczeń lub jest to regulowane przepisami prawa.

4. Zgodność planu miejscowego z wynikami analiz dotyczących aktualności zagospodarowania przestrzennego gminy i innymi dokumentami

Ocena aktualności studium uwarunkowań i kierunków zagospodarowania przestrzennego oraz miejscowych planów zagospodarowania przestrzennego na obszarze Opola przeprowadzana jest systematycznie, zgodnie z zapisami ustawy, co najmniej raz w czasie trwania kadencji Rady Miasta Opola. Ostatnio opracowany dokument został przyjęty Uchwałą nr LXXIII/1265/23 Rady Miasta Opola z dnia 25 maja 2023 r. W dokumencie tym wskazano, że większość obowiązujących miejscowych planów stopniowo traci aktualność i im starszy dokument, tym więcej jest niespójności z przepisami prawa aktualnie obowiązującego. Nie dotyczy to większości obszaru opracowania, ponieważ nie ma tu obowiązującego planu.

W *Studium uwarunkowań i kierunków zagospodarowania przestrzennego Opola* przyjętym Uchwałą nr LXVI/1248/18 z dnia 5 lipca 2018 r., teren objęty projektem planu położony jest w granicach jednostki urbanistycznej nr 22 – Kolonia Gosławicka. Głównymi kierunkami są strefa aktywności gospodarczej (22.4.P), a w mniejszym stopniu (powierzchniowo) strefa mieszkaniowa (22.1.M).

Przedmiotowy plan zgodnie z ustaleniami *Studium* definiuje podstawowe przeznaczenia jako tereny mieszkaniowe i przemysłowo-usługowe. Rozwiązania przyjęte w planie miejscowym są zgodne z ustaleniami *Studium uwarunkowań i kierunków zagospodarowania przestrzennego Opola*. Miejscowy plan zagospodarowania przestrzennego wypełnia zakazy, nakazy oraz uwzględnia postulaty zawarte w *Studium*.

5. Przewidywane skutki społeczne, gospodarcze, finansowe i prawne

Nadrzędnym celem uchwalenia planu miejscowego jest wprowadzenie ładu przestrzennego i takie zagospodarowanie terenu, które zgodne jest z zasadami zrównoważonego rozwoju.

W procedurze sporządzania projektu miejscowego planu zagospodarowania przestrzennego przeprowadzono strategiczną ocenę oddziaływania na środowisko zgodnie z zapisami ustawy z dnia 3 października 2008 r. o udostępnianiu informacji o środowisku i jego ochronie, udziale społeczeństwa w ochronie środowiska oraz o ocenach oddziaływania na środowisko (Dz. U. 2024 r. poz. 1112). Do projektu planu sporządzono *Prognozę oddziaływania na środowisko*, w której w wyniku ogólnej oceny stwierdzono, że realizacja ustaleń planu nie zmieni stanu środowiska przyrodniczego, czyli nowe zagospodarowanie terenów zgodnie z projektowanym planem może mieć podobny wpływ na środowisko jak dotychczasowe zagospodarowanie – tereny elektroenergetyki oraz tereny użytkowane jako

istniejące przemysłowe grunty zabudowane i związane z nimi tereny dróg istniejących. Przedmiotowe przeznaczenia są realizowane na terenach, które w większości pełnią już funkcje zgodnie z przeznaczeniem, natomiast w przypadku nowoprojektowanych terenów usług lub produkcji oraz drogi lokalnej mogą zdarzyć się oddziaływania o charakterze niekorzystnym. Oceniono także, że realizacja ustaleń planu może mieć korzystny wpływ na środowisko przyrodnicze, tzn. że sposób zagospodarowania terenów zgodnie z projektem planu może mieć bardziej korzystny wpływ na środowisko, w przypadku przeznaczenia na tereny zabudowy mieszkaniowej oraz zieleni urządzonej. Oddziaływanie korzystne może mieć charakter widocznych zmian w środowisku lub bez widocznych zmian.

Zgodnie z art. 17 pkt 5 ustawy z dnia 27 marca 2003 r. o planowaniu i zagospodarowaniu przestrzennym do projektu sporządza się prognozę skutków finansowych uchwalenia miejscowego planu zagospodarowania przestrzennego. Uchwalenie niniejszego planu może rodzić skutki finansowe, a wśród nich te, które należą do zadań własnych gminy oraz takie, które nie będą leżały po stronie gminy. Do zadań własnych gminy należeć będą wydatki związane z realizacją inwestycji z zakresu infrastruktury technicznej – oświetlenia oraz budowy i budowy układu komunikacyjnego. Realizacja docelowego układu komunikacyjnego wymaga zarezerwowania środków finansowych ok 2 mln zł, wykonanie oświetlenia ok. 150 tys. zł natomiast budowa infrastruktury technicznej ok. 350 tys. zł. Skutki finansowe związane są także z docelowym przejściem przez gminę gruntów przeznaczonych w planie na cele publiczne (ok. 40 a).

Analizując skutki uchwalenia planu należy podkreślić, że zgodnie z art. 35 ustawy z dnia 27 marca 2003 r. o planowaniu i zagospodarowaniu przestrzennym wszystkie tereny mogą być wykorzystywane w sposób dotychczasowy do czasu ich zagospodarowania zgodnie z tym planem.

6. Źródła finansowania

Przyjęcie planu nie jest tożsame z natychmiastową realizacją wszystkich jego ustaleń, a realizacja poszczególnych inwestycji wymaga odpowiednich przygotowań, w tym zarezerwowania środków finansowych w budżecie miasta. Realizacja ustaleń planu będzie następowała stopniowo według bieżących potrzeb i możliwości finansowych miasta. W projekcie planu nie określa się terminu realizacji jego ustaleń ani nie sporządza harmonogramu wydatków, zatem realizacja może być odsunięta w czasie. W Wieloletniej Prognozie Finansowej Miasta Opola obecnie nie ma zarezerwowanych środków na realizację ustaleń planu, ale w momencie podjęcia decyzji o ich realizacji wydziały i jednostki merytorycznie odpowiedzialne powinny zarezerwować środki finansowe. Środki na realizację w/w zadań mogą pochodzić z budżetu miasta (również poprzez współfinansowanie środkami zewnętrznymi m.in. w ramach dotacji, pożyczek, kredytów oraz innych środków zewnętrznych), z udziału inwestorów i właścicieli nieruchomości w finansowaniu inwestycji w ramach porozumień o charakterze cywilno-prawnym oraz z realizacji partnerstwa publiczno-prywatnego.

7. Wyniki przeprowadzonych badań i konsultacji oraz informacja o opiniach i uzgodnieniach

Procedura opracowania miejscowego planu zagospodarowania przestrzennego przeprowadzana jest zgodnie z art. 17 ustawy z dnia 27 marca 2003 r. o planowaniu i zagospodarowaniu przestrzennym. Opracowując projekt planu na każdym etapie zapewniono jawność i przejrzystość procedur planistycznych. Procedurę można śledzić na bieżąco, zapoznając się z dokumentami zarówno w siedzibie Urzędu Miasta Opola, jak i poprzez Biuletyn Informacji Publicznej.

Wnioski do planu można było składać do 14 listopada 2023 r. i wniesiono ogółem 17 pism, z czego 14 wniesiono przez instytucje zawiadamiane o rozpoczęciu procedury sporządzania planu.

Projekt planu był opiniowany i uzgadniany przez organy wskazane w art. 17 pkt 6 ustawy z dnia 27 marca 2003 r. o planowaniu i zagospodarowaniu przestrzennym oraz inne zwyczajowo przyjęte instytucje, a także konsultowany z Radą Techniczną działającą w ramach Urzędu Miasta Opola.

Etap opiniowania i uzgadniania projektu planu rozpoczął się w kwietniu 2024 r. Podczas posiedzenia, które odbyło się 28.05.2024 r. Miejska Komisja Urbanistyczno-Architektoniczna zaopiniowała plan pozytywnie. W wyniku opiniowania i uzgadniania zmieniono przeznaczenie ul. Chłodniczej na teren drogi dojazdowej (1KDD), która pierwotnie jako sięgacz została przeznaczona na teren komunikacji drogowej wewnętrznej (2KR).

Wyłożenie projektu planu miało miejsce w dniach od 20 sierpnia 2024 r. do 11 września 2024 r., a uwagi można było wносить do 25 września 2024 r. W dyskusji publicznej, która odbyła się 5 września 2024 r. poza pracownikami Urzędu Miasta uczestniczyły 2 osoby. W związku z wyłożeniem projektu planu do publicznego wglądu wpłynęły 2 uwagi, które Prezydent Miasta Opola rozpatrzył Zarządzeniem Nr OR-

I.0050.675.2024 z dnia 15 października 2024 r., uwzględniając obie uwagi. Ponadto Prezydent uwzględnił jedną uwagę złożoną po terminie, która wpłynęła w momencie publikacji w/w zarządzenia. W wyniku tego rozpatrzenia projekt planu uzgodniono ponownie z Miejskim Zarządem Dróg, gdyż uwaga dotyczyła zmniejszenia rezerwy terenu pod drogę 2KDL.

8. Objaśnienia do przyjętych rozwiązań projektowych

Projekt planu opracowywano w zakresie zgodnym z zapisami ustawy z dnia 27 marca 2003 r. o planowaniu i zagospodarowaniu przestrzennym i przy zachowaniu ściśle określonej procedury. Dokument ten realizuje podstawowy cel planowania przestrzennego, jakim jest wprowadzanie zasad zagospodarowania przyjmując ład przestrzenny i zrównoważony rozwój za podstawę wszelkich działań.

Zgodnie z art. 1 ust. 3 ustawy ustalając przeznaczenie terenu, potencjalny sposób jego zagospodarowania oraz możliwości korzystania, organ planistyczny ważył zarówno interes publiczny, jak i interesy prywatne. Przeanalizowano dokładnie wszelkie uwarunkowania ekonomiczne, środowiskowe i społeczne wybierając takie rozwiązania projektowe, które są optymalne i kompromisowe. Prowadzone prace planistyczne zmierzały do ochrony istniejącego stanu zagospodarowania terenu, ale starano się także uwzględnić aktualne potrzeby zmian. Wprowadzone zmiany ingerują w prawo własności wyłącznie w zakresie dopuszczonym ustawą, w tym w szczególności niezbędnym do realizacji celów publicznych, a więc są proporcjonalne do potrzeb nie tylko ekonomicznych, ale również społecznych, środowiskowych i kulturowych. Proporcjonalności w planowaniu przestrzennym nie można bowiem rozumieć według kategorii matematycznych, czyli jako zależność między dwoma wielkościami, w której przy powiększeniu lub pomniejszeniu jednej z nich należy odpowiednio zwiększyć lub zmniejszyć drugą, ale należy traktować jako harmonijny stosunek części składowych całości środowiska przyrodniczego, kulturowego i społecznego do siebie nawzajem i do tej całości.