

Projekt

z dnia

**AUTOPOPRAWKA
PREZYDENTA MIASTA OPOŁA**

z dnia 2025 r.

**do projektu uchwały Rady Miasta Opola w sprawie uchwalenia miejscowego planu
zagospodarowania przestrzennego „Cmentarna I” w Opolu
(druk nr 254)**

Na podstawie § 28 ust. 1, 2 i 3 uchwały nr XXIV/373/12 Rady Miasta Opola z dnia 29 marca 2012 r. w sprawie uchwalenia Statutu Miasta Opola (Dz. Urz. Woj. Opolskiego z 2019 r. poz. 63, z 2020 r. poz. 1045) niniejszym Prezydent Miasta Opola wnioskuję o wprowadzenie w projekcie uchwały Rady Miasta Opola w sprawie uchwalenia miejscowego planu zagospodarowania przestrzennego „Cmentarna I” w Opolu (druk nr 254) zmiany Załącznika nr 1 do uchwały, w wyniku czego otrzyma on brzmienie jak Załącznik do niniejszej autopoprawki.

Uzasadnienie

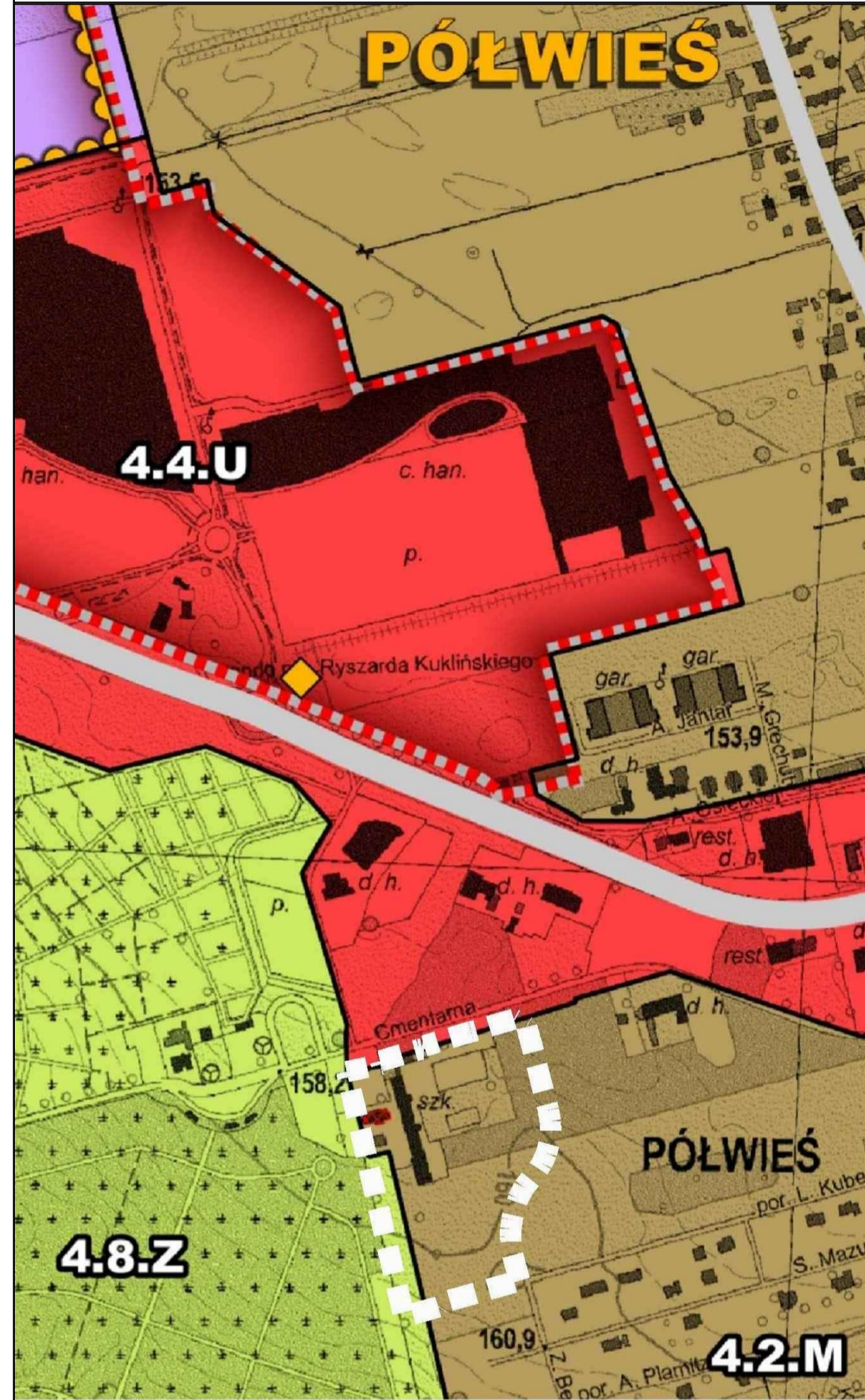
Powyższa zmiana wynika z technicznego błędu wydruku rysunku do pliku .pdf, polegającego na niewidocznieniu kreskowania na budynkach przy ul. Cmentarnej 7 (szkoła wraz z budynkiem mieszkalnym) oznaczającego obiekty zabytkowe.

MIEJSCOWY PLAN ZAGOSPODAROWANIA PRZESTRZENNEGO "CMENTARNA I" W OPOLU

ZAŁĄCZNIK NR 1 DO UCHWAŁY
NR / /
RADY MIASTA OPOLA
Z DNIA 2025 r.

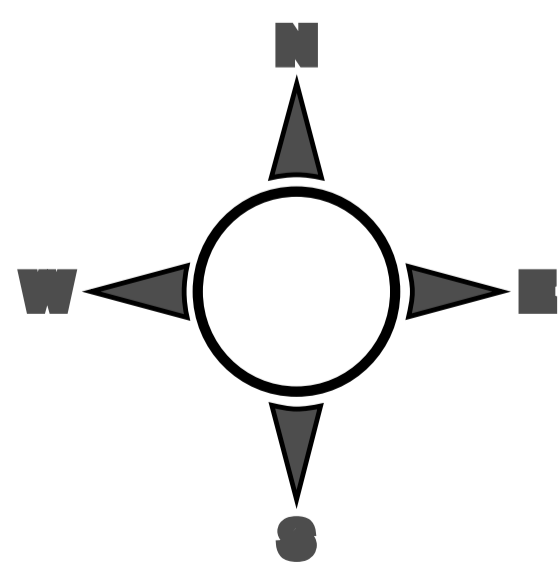


WYRYS ZE STUDIUM UNWARUNKOWAŃ I KIERUNKÓW
ZAGOSPODAROWANIA PRZESTRZENNEGO OPOLA
Z OZNACZENIEM GRANIC OBSZARU OBJĘTEGO PLANEM MIEJSCOWYM
ZAŁĄCZNIK NR 2 DO UCHWAŁY
NR LXVI/1248/18 RADY MIASTA OPOLA Z DNIA 5 LIPCA 2018 r.



- granice stref
- strefa "M" mieszkaniowa
- strefa "U" usługowa
- strefa "Z" zieleni
- obszary i obiekty wpisane do rejestru zabytków
- drogi i trasy

SKALA 1 : 1 0 0 0



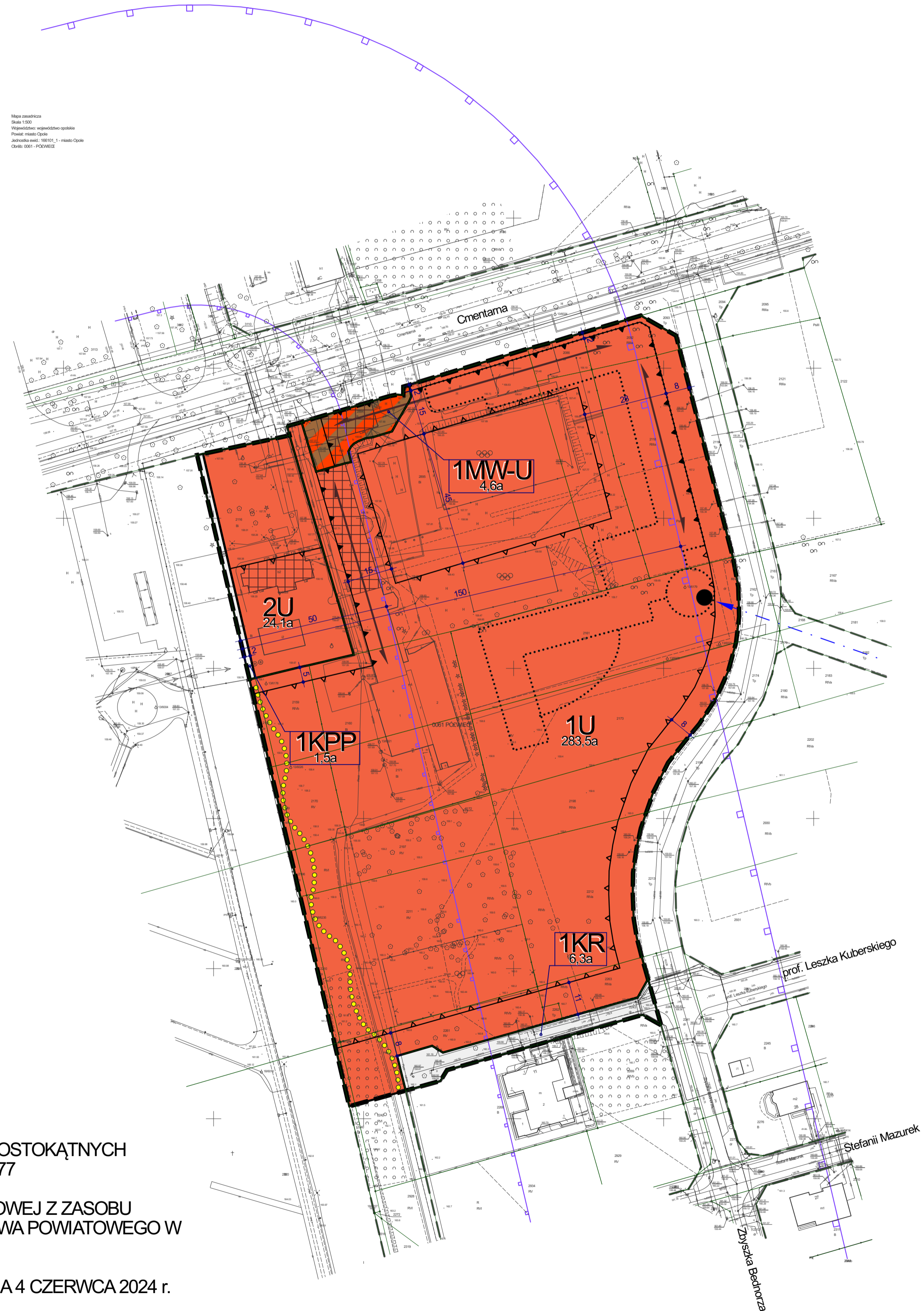
1ha 1a

UKŁAD WSPÓLRZĘDNYCH PŁASKICH PROSTOKĄTNYCH
PL-2000 STREFA 6 EPSG:2177

MAPA ZASADNICZA W POSTACI WEKTOROWEJ Z ZASOBU
GEODEZYJNO-KARTOGRAFICZNEGO STAROSTWA POWIATOWEGO W
OPOLU


LICENCJA NR GI.K.6642.2.31.2024_1661_P Z DNIA 4 CZERWCA 2024 r.

0 50 100 150 200 m



LEGENDA:

- GRANICA OBSZARU OBJĘTEGO MIEJSCOWYM PLANEM ZAGOSPODAROWANIA PRZESTRZENNEGO
- LINIA ROZGRANICZAJĄCA TERENY O RÓŻNYM PRZEZNACZENIU LUB RÓŻNYCH ZASADACH ZAGOSPODAROWANIA
- - - NIEOBOWIĄZUJĄCA LINIA ROZGRANICZAJĄCA POZA GRANICAMI PLANU
- ▲ OBOWIĄZUJĄCA LINIA ZABUDOWY
- ▲ NIEPRZEKRACZALNA LINIA ZABUDOWY
- MW-U TEREN ZABUDOWY MIESZKANIOWEJ WIELORODZINNEJ LUB USŁUG
- U TEREN USŁUG
- KR TEREN KOMUNIKACJI DROGOWEJ WEWNĘTRZNEJ
- KPP TEREN KOMUNIKACJI PIESZEJ
- PROPONOWANY PRZEBIEG CIĄGU PIESZEGO
- KIERUNEK GŁÓWNEJ KALENICY
- AKCENT ARCHITEKTONICZNY
- OŚ WIDOKOWA W KIERUNKU AKCENTU ARCHITEKTONICZNEGO
- ▭ ZABYTEK
- ▭ ORIENTACYJNE USYTUOWANIE PROPONOWANEJ ZABUDOWY
- ODLEĞŁOŚĆ 50m OD GRANICY CMENTARZA
- ODLEĞŁOŚĆ 150m OD GRANICY CMENTARZA
- GRANICA DZIAŁKI GEODEZYJNEJ



SKALA 1 : 1 0 0 0

URZĄD MIASTA OPOLA
BIURO URBANISTYCZNE
45-018 Opole, pl. Wolności 7/8,
tel.: (077) 45 11 924

MIEJSCOWY PLAN ZAGOSPODAROWANIA PRZESTRZENNEGO "CMENTARNA I" W OPOLU



DATA 02.2025